



### Ufficio del Territorio di CATANIA

**Particelle catastali aggiornate sulla base del contenuto delle dichiarazioni presentate agli Organismi Pagatori nell'anno 2010 (ai sensi del comma 33 dell'art. 2 del D.L. 3.10.2006, n. 262, convertito con modificazioni dalla legge 24.11.2006, n. 286, e successive modificazioni)**

**Comune di LICODIA EUBEA (Codice nazionale: E578)**

**TOTALE PARTICELLE: 763**

DATI IDENTIFICATIVI				DATI DI CLASSAMENTO							
N.	Foglio	Part	Porz	Qualità	Classe	Superficie			Deduzioni	Dominicale	Agrario
						Ha	Are	Ca			
1	2	10		91-PASCOLO	3		4	12		0,34	0,09
2	2	94	AA	1-SEMINATIVO	4		7	34		2,46	0,76
	2	94	AB	91-PASCOLO	3		64	22		5,31	1,33
	2	94	AC	92-PASCOLO ARB	U		11	68		2,11	0,54
3	2	131	AA	91-PASCOLO	3		3	55		0,29	0,07
	2	131	AB	99-BOSCO ALTO	U	1	10	45		2,28	5,13
4	2	182	AA	1-SEMINATIVO	3		74	20		32,57	7,66
	2	182	AB	91-PASCOLO	3		55	44		4,58	1,15
5	2	201	AA	99-BOSCO ALTO	U	1	43	16		2,96	6,65
	2	201	AB	91-PASCOLO	3		71	28		5,89	1,47
6	2	202	AA	91-PASCOLO	3		50	66		4,19	1,05
	2	202	AB	1-SEMINATIVO	2		62	98		37,41	9,76
7	2	203		91-PASCOLO	3		1	20		0,1	0,02
8	3	114	AA	1-SEMINATIVO	1		4	71		3,41	0,85
	3	114	AB	91-PASCOLO	3		23	68		1,96	0,49
9	4	9		91-PASCOLO	2		87	48		11,29	4,07
10	4	10		91-PASCOLO	2		35	63		4,6	1,66
11	4	30	AA	92-PASCOLO ARB	U	1	38	39		25,02	6,43
	4	30	AB	1-SEMINATIVO	4	4	18	8		140,35	43,18
12	4	48	AA	1-SEMINATIVO	3		79	62		34,95	8,22
	4	48	AB	91-PASCOLO	2		2	24		0,29	0,1
13	4	60		91-PASCOLO	2		27	98		3,61	1,3
14	4	61		91-PASCOLO	2	1	16	65		15,06	5,42
15	4	62		91-PASCOLO	2		53	6		6,85	2,47
16	4	106		91-PASCOLO	2		81	87		10,57	3,81
17	4	107		91-PASCOLO	2		92	40		11,93	4,29
18	4	122	AA	92-PASCOLO ARB	U		32	83		5,93	1,53
	4	122	AB	1-SEMINATIVO	3		27	91		12,25	2,88
19	4	349		91-PASCOLO	2		15	97		2,06	0,74
20	4	391	AA	91-PASCOLO	2		1	74		0,22	0,08
	4	391	AB	1-SEMINATIVO	3		89	36		39,23	9,23
21	7	7		91-PASCOLO	1		31	57		5,71	1,47
22	8	58		91-PASCOLO	2		4	34		0,56	0,2



### Ufficio del Territorio di CATANIA

**Particelle catastali aggiornate sulla base del contenuto delle  
dichiarazioni presentate agli Organismi Pagatori nell'anno 2010  
(ai sensi del comma 33 dell'art. 2 del D.L. 3.10.2006, n. 262, convertito con  
modificazioni dalla legge 24.11.2006, n. 286, e successive modificazioni)**

**Comune di LICODIA EUBEA (Codice nazionale: E578)**

**TOTALE PARTICELLE: 763**

DATI IDENTIFICATIVI				DATI DI CLASSAMENTO							
N.	Foglio	Part	Porz	Qualità	Classe	Superficie			Deduzioni	Dominicale	Agrario
						Ha	Are	Ca			
23	9	25		92-PASCOLO ARB	U		0	60		0,11	0,03
24	9	26		91-PASCOLO	1		10	77		1,95	0,5
25	9	65	AA	36-ULIVETO	U		9	21		7,13	4,04
	9	65	AB	29-VIGNETO	2		37	15		36,45	14,39
	9	65	AC	91-PASCOLO	1		49	25		8,9	2,29
26	9	121	AA	91-PASCOLO	1		2	7		0,37	0,1
	9	121	AB	92-PASCOLO ARB	U		17	81		3,22	0,83
27	9	177		92-PASCOLO ARB	U		61	59		11,13	2,86
28	10	9		91-PASCOLO	2		57	97		7,48	2,69
29	10	19		91-PASCOLO	2		21	75		2,81	1,01
30	10	20		91-PASCOLO	2		49	88		6,44	2,32
31	10	21		91-PASCOLO	2		18	3		2,33	0,84
32	10	40		91-PASCOLO	2		44	84		5,79	2,08
33	10	42		91-PASCOLO	2		13	63		1,76	0,63
34	10	46		92-PASCOLO ARB	U		20	80		3,76	0,97
35	10	48		91-PASCOLO	2		36	54		4,72	1,7
36	10	52		92-PASCOLO ARB	U		18	15		3,28	0,84
37	10	67		91-PASCOLO	2		20	91		2,7	0,97
38	10	69		91-PASCOLO	2		37	74		4,87	1,75
39	10	71		91-PASCOLO	2		38	20		4,93	1,78
40	10	73		91-PASCOLO	2		50	17		6,48	2,33
41	10	74		91-PASCOLO	2		47	74		6,16	2,22
42	10	75	AA	91-PASCOLO	2		51	17		6,61	2,38
	10	75	AB	1-SEMINATIVO	3		31	88		13,99	3,29
43	10	79		91-PASCOLO	2		50	19		6,48	2,33
44	10	82		91-PASCOLO	2		37	42		4,83	1,74
45	10	87	AA	91-PASCOLO	2		2	73		0,35	0,13
	10	87	AB	1-SEMINATIVO	3		16	46		7,23	1,7
46	10	140		91-PASCOLO	2		24	33		3,14	1,13
47	10	149		91-PASCOLO	2		17	13		2,21	0,8
48	10	151		91-PASCOLO	2		8	10		1,05	0,38
49	10	158		91-PASCOLO	2		3	0		0,39	0,14
50	10	164		91-PASCOLO	2		65	44		8,45	3,04



### Ufficio del Territorio di CATANIA

**Particelle catastali aggiornate sulla base del contenuto delle  
dichiarazioni presentate agli Organismi Pagatori nell'anno 2010  
(ai sensi del comma 33 dell'art. 2 del D.L. 3.10.2006, n. 262, convertito con  
modificazioni dalla legge 24.11.2006, n. 286, e successive modificazioni)**

**Comune di LICODIA EUBEA (Codice nazionale: E578)**

**TOTALE PARTICELLE: 763**

DATI IDENTIFICATIVI				DATI DI CLASSAMENTO							
N.	Foglio	Part	Porz	Qualità	Classe	Superficie			Deduzioni	Dominicale	Agrario
						Ha	Are	Ca			
51	10	166		91-PASCOLO	2		14	74		1,9	0,69
52	10	167		91-PASCOLO	2		14	74		1,9	0,69
53	12	27		91-PASCOLO	1		7	26		1,31	0,34
54	12	28		91-PASCOLO	1		13	36		2,41	0,62
55	12	30		91-PASCOLO	1		12	65		2,29	0,59
56	12	144	AA	91-PASCOLO	1		13	0		2,35	0,6
	12	144	AB	1-SEMINATIVO	4		14	9		4,73	1,46
57	12	194		91-PASCOLO	1		11	1		1,99	0,51
58	12	202		91-PASCOLO	1		6	7		1,1	0,28
59	12	225	AA	36-ULIVETO	U		5	50		4,26	2,41
	12	225	AB	1-SEMINATIVO	3		1	95		0,86	0,2
60	13	72		91-PASCOLO	2		11	56		1,49	0,54
61	14	49		92-PASCOLO ARB	U		16	23		2,93	0,75
62	18	65		92-PASCOLO ARB	U		31	26		5,65	1,45
63	18	95	AA	91-PASCOLO	2		80	0		10,33	3,72
	18	95	AB	1-SEMINATIVO	2		28	95		17,19	4,49
64	18	121		91-PASCOLO	2		11	64		1,5	0,54
65	19	3		91-PASCOLO	2		0	18		0,02	0,01
66	19	8		91-PASCOLO	2		17	96		2,32	0,83
67	19	12	AA	91-PASCOLO	2	1	22	48		15,81	5,69
	19	12	AB	92-PASCOLO ARB	U		8	92		1,61	0,41
68	19	16	AA	91-PASCOLO	2		9	80		1,27	0,46
	19	16	AB	92-PASCOLO ARB	U		49	48		8,94	2,3
	19	16	AC	99-BOSCO ALTO	U		13	42		0,28	0,62
69	19	59		91-PASCOLO	2		16	37		2,11	0,76
70	19	67		91-PASCOLO	2		7	28		0,94	0,34
71	19	108	AA	91-PASCOLO	3		37	53		3,1	0,78
	19	108	AB	92-PASCOLO ARB	U		1	31		0,24	0,06
72	19	109	AA	91-PASCOLO	2		32	10		4,14	1,49
	19	109	AB	1-SEMINATIVO	4		6	80		2,28	0,7
73	19	170	AA	91-PASCOLO	2		2	11		0,27	0,1
	19	170	AB	29-VIGNETO	3		15	11		8,58	4,29
74	19	171	AA	1-SEMINATIVO	3		99	95		43,88	10,32



### Ufficio del Territorio di CATANIA

**Particelle catastali aggiornate sulla base del contenuto delle dichiarazioni presentate agli Organismi Pagatori nell'anno 2010 (ai sensi del comma 33 dell'art. 2 del D.L. 3.10.2006, n. 262, convertito con modificazioni dalla legge 24.11.2006, n. 286, e successive modificazioni)**

**Comune di LICODIA EUBEA (Codice nazionale: E578)**

**TOTALE PARTICELLE: 763**

DATI IDENTIFICATIVI				DATI DI CLASSAMENTO							
N.	Foglio	Part	Porz	Qualità	Classe	Superficie			Deduzioni	Dominicale	Agrario
						Ha	Are	Ca			
	19	171	AB	91-PASCOLO	2		8	21		1,06	0,38
75	20	71		36-ULIVETO	U		0	43		0,33	0,19
76	20	144	AA	1-SEMINATIVO	3		6	86		3,01	0,71
	20	144	AB	36-ULIVETO	U		6	36		4,93	2,79
77	20	163	AA	92-PASCOLO ARB	U		2	45		0,44	0,11
	20	163	AB	1-SEMINATIVO	4		5	25		1,76	0,54
78	20	164	AA	92-PASCOLO ARB	U		6	13		1,11	0,28
	20	164	AB	1-SEMINATIVO	4		0	93		0,31	0,1
79	20	167		92-PASCOLO ARB	U		9	78		1,77	0,45
80	21	84	AA	29-VIGNETO	2		0	62		0,61	0,24
	21	84	AB	92-PASCOLO ARB	U		5	64		1,02	0,26
81	21	220		92-PASCOLO ARB	U		2	20		0,4	0,1
82	22	13		92-PASCOLO ARB	U	1	58	68		28,68	7,38
83	22	71		92-PASCOLO ARB	U		35	81		6,47	1,66
84	22	93	AA	92-PASCOLO ARB	U		14	12		2,55	0,66
	22	93	AB	91-PASCOLO	3		9	27		0,77	0,19
85	22	95		92-PASCOLO ARB	U		41	49		7,5	1,93
86	23	1		91-PASCOLO	1		52	72		9,53	2,45
87	23	2	AA	91-PASCOLO	1	2	45	46		44,37	11,41
	23	2	AB	92-PASCOLO ARB	U		49	76		8,99	2,31
88	23	18		92-PASCOLO ARB	U		46	25		8,36	2,15
89	23	19	AA	92-PASCOLO ARB	U		5	26		0,95	0,24
	23	19	AB	1-SEMINATIVO	3		15	65		6,87	1,62
90	23	27		92-PASCOLO ARB	U		85	0		15,36	3,95
91	23	28		92-PASCOLO ARB	U		50	26		9,08	2,34
92	23	29		92-PASCOLO ARB	U		12	20		2,21	0,57
93	23	30		92-PASCOLO ARB	U		47	19		8,53	2,19
94	23	34		92-PASCOLO ARB	U		70	75		12,79	3,29
95	23	35		92-PASCOLO ARB	U		38	31		6,92	1,78
96	23	36		92-PASCOLO ARB	U		11	2		1,99	0,51
97	23	37		92-PASCOLO ARB	U		13	38		2,42	0,62
98	23	38		92-PASCOLO ARB	U		18	91		3,42	0,88
99	23	39		92-PASCOLO ARB	U		19	71		3,56	0,92



**Ufficio del Territorio di CATANIA**

**Particelle catastali aggiornate sulla base del contenuto delle  
dichiarazioni presentate agli Organismi Pagatori nell'anno 2010  
(ai sensi del comma 33 dell'art. 2 del D.L. 3.10.2006, n. 262, convertito con  
modificazioni dalla legge 24.11.2006, n. 286, e successive modificazioni)**

**Comune di LICODIA EUBEA (Codice nazionale: E578)**

**TOTALE PARTICELLE: 763**

DATI IDENTIFICATIVI				DATI DI CLASSAMENTO							
N.	Foglio	Part	Porz	Qualità	Classe	Superficie			Deduzioni	Dominicale	Agrario
						Ha	Are	Ca			
100	23	40		92-PASCOLO ARB	U		12	22		2,21	0,57
101	23	48		92-PASCOLO ARB	U	2	44	40		44,18	11,36
102	23	65		91-PASCOLO	1		30	77		5,56	1,43
103	23	66		91-PASCOLO	1		18	33		3,31	0,85
104	23	75		91-PASCOLO	1		38	52		6,96	1,79
105	23	76		91-PASCOLO	1		18	9		3,27	0,84
106	23	80		91-PASCOLO	1		5	59		1,01	0,26
107	23	81	AA	91-PASCOLO	1		0	53		0,1	0,02
	23	81	AB	279-FABB RURALE			0	24		0	0
108	24	21	AA	92-PASCOLO ARB	U		5	85		1,06	0,27
	24	21	AB	1-SEMINATIVO	2		0	31		0,18	0,05
109	24	23		92-PASCOLO ARB	U		7	31		1,32	0,34
110	25	2174	AA	91-PASCOLO	2	1	22	6		15,76	5,67
	25	2174	AB	92-PASCOLO ARB	U		74	65		13,49	3,47
111	26	15	AA	91-PASCOLO	3		8	68		0,72	0,18
	26	15	AB	92-PASCOLO ARB	U		22	51		4,07	1,05
112	26	28		92-PASCOLO ARB	U		15	25		2,76	0,71
113	26	76		92-PASCOLO ARB	U		58	36		10,55	2,71
114	26	79	AA	92-PASCOLO ARB	U		23	0		4,16	1,07
	26	79	AB	91-PASCOLO	3		7	63		0,63	0,16
115	26	83	AA	92-PASCOLO ARB	U		30	0		5,42	1,39
	26	83	AB	91-PASCOLO	2		9	42		1,22	0,44
116	26	163	AA	92-PASCOLO ARB	U		45	0		8,13	2,09
	26	163	AB	91-PASCOLO	2		18	80		2,43	0,87
117	26	165	AA	92-PASCOLO ARB	U		16	0		2,89	0,74
	26	165	AB	91-PASCOLO	3		7	56		0,62	0,16
118	26	166		92-PASCOLO ARB	U		38	90		7,03	1,81
119	26	168	AA	36-ULIVETO	U		3	64		2,82	1,6
	26	168	AB	92-PASCOLO ARB	U		5	77		1,04	0,27
	26	168	AC	29-VIGNETO	3		4	72		2,68	1,34
120	26	211		92-PASCOLO ARB	U		19	12		3,46	0,89
121	26	225	AA	92-PASCOLO ARB	U		40	0		7,23	1,86
	26	225	AB	91-PASCOLO	3		15	73		1,3	0,32



### Ufficio del Territorio di CATANIA

**Particelle catastali aggiornate sulla base del contenuto delle dichiarazioni presentate agli Organismi Pagatori nell'anno 2010 (ai sensi del comma 33 dell'art. 2 del D.L. 3.10.2006, n. 262, convertito con modificazioni dalla legge 24.11.2006, n. 286, e successive modificazioni)**

**Comune di LICODIA EUBEA (Codice nazionale: E578)**

**TOTALE PARTICELLE: 763**

DATI IDENTIFICATIVI				DATI DI CLASSAMENTO							
N.	Foglio	Part	Porz	Qualità	Classe	Superficie			Deduzioni	Dominicale	Agrario
						Ha	Are	Ca			
122	26	226		92-PASCOLO ARB	U		61	46		11,11	2,86
123	26	231	AA	92-PASCOLO ARB	U		30	0		5,42	1,39
	26	231	AB	91-PASCOLO	3		19	23		1,59	0,4
124	26	232	AA	92-PASCOLO ARB	U		20	0		3,62	0,93
	26	232	AB	91-PASCOLO	2		17	2		2,2	0,79
125	26	238	AA	92-PASCOLO ARB	U		50	0		9,04	2,32
	26	238	AB	91-PASCOLO	3		20	89		1,73	0,43
126	26	271	AA	92-PASCOLO ARB	U		40	0		7,23	1,86
	26	271	AB	91-PASCOLO	3		16	44		1,36	0,34
127	26	291	AA	92-PASCOLO ARB	U		40	0		7,23	1,86
	26	291	AB	91-PASCOLO	3		11	91		0,98	0,25
128	26	304		92-PASCOLO ARB	U		46	35		8,38	2,15
129	26	363	AA	92-PASCOLO ARB	U		6	53		1,18	0,3
	26	363	AB	86-SOMMACCHETO	2		8	94		0,83	0,28
130	26	366	AA	92-PASCOLO ARB	U		12	58		2,27	0,58
	26	366	AB	91-PASCOLO	3		0	95		0,08	0,02
131	26	368	AA	92-PASCOLO ARB	U		40	0		7,23	1,86
	26	368	AB	91-PASCOLO	3		2	24		0,19	0,05
132	28	93	AA	92-PASCOLO ARB	U		0	28		0,05	0,01
	28	93	AB	279-FABB RURALE			0	5		0	0
133	32	30		92-PASCOLO ARB	U		64	21		11,61	2,98
134	32	130	AA	36-ULIVETO	U		10	30		7,98	4,52
	32	130	AB	92-PASCOLO ARB	U	1	73	83		31,42	8,08
135	33	205		92-PASCOLO ARB	U		7	36		1,33	0,34
136	33	277		92-PASCOLO ARB	U		14	1		2,53	0,65
137	33	337		92-PASCOLO ARB	U		61	42		11,1	2,85
138	35	56	AA	92-PASCOLO ARB	U		11	84		2,14	0,55
	35	56	AB	91-PASCOLO	2		4	50		0,58	0,21
139	35	142	AA	92-PASCOLO ARB	U		20	42		3,69	0,95
	35	142	AB	91-PASCOLO	3		1	23		0,1	0,03
140	37	16		91-PASCOLO	2		33	16		4,28	1,54
141	37	34	AA	91-PASCOLO	2	4	71	78		60,91	21,93



### Ufficio del Territorio di CATANIA

**Particelle catastali aggiornate sulla base del contenuto delle  
dichiarazioni presentate agli Organismi Pagatori nell'anno 2010  
(ai sensi del comma 33 dell'art. 2 del D.L. 3.10.2006, n. 262, convertito con  
modificazioni dalla legge 24.11.2006, n. 286, e successive modificazioni)**

**Comune di LICODIA EUBEA (Codice nazionale: E578)**

**TOTALE PARTICELLE: 763**

DATI IDENTIFICATIVI				DATI DI CLASSAMENTO							
N.	Foglio	Part	Porz	Qualità	Classe	Superficie			Deduzioni	Dominicale	Agrario
						Ha	Are	Ca			
	37	34	AB	92-PASCOLO ARB	U		0	94		0,17	0,04
142	37	87	AA	1-SEMINATIVO	4		1	14		0,38	0,12
	37	87	AB	97-BOSCO CEDUO	U		77	10		2,39	1,59
143	37	104	AA	3-SEMIN ARBOR	2	4	45	67		253,19	69,05
	37	104	AB	36-ULIVETO	U	1	1	32		78,49	44,48
144	37	115		92-PASCOLO ARB	U		58	66		10,6	2,73
145	39	29		92-PASCOLO ARB	U		69	30		12,53	3,22
146	39	186		29-VIGNETO	1		16	30		22,31	8
147	39	315	AA	29-VIGNETO	1		4	66		6,38	2,29
	39	315	AB	1-SEMINATIVO	3		0	66		0,29	0,07
148	39	329		29-VIGNETO	1		26	32		36,02	12,91
149	39	330	AA	29-VIGNETO	1		3	3		4,15	1,49
	39	330	AB	3-SEMIN ARBOR	3		1	85		0,86	0,29
150	39	331		29-VIGNETO	1		54	10		74,04	26,54
151	39	332	AA	29-VIGNETO	1		5	38		7,36	2,64
	39	332	AB	1-SEMINATIVO	3		2	96		1,3	0,31
152	40	80	AA	29-VIGNETO	2		14	17		13,9	5,49
	40	80	AB	1-SEMINATIVO	4		1	50		0,5	0,15
153	40	137	AA	29-VIGNETO	2		24	28		23,83	9,4
	40	137	AB	1-SEMINATIVO	3		10	6		4,42	1,04
154	42	70	AA	92-PASCOLO ARB	U		55	79		10,08	2,59
	42	70	AB	29-VIGNETO	1		23	13		31,66	11,35
	42	70	AC	3-SEMIN ARBOR	4		24	11		7,47	2,37
155	42	180		92-PASCOLO ARB	U		2	20		0,4	0,1
156	43	21	AA	92-PASCOLO ARB	U		34	40		6,22	1,6
	43	21	AB	1-SEMINATIVO	3		4	24		1,86	0,44
157	43	25	AA	92-PASCOLO ARB	U		40	15		7,26	1,87
	43	25	AB	3-SEMIN ARBOR	4		5	65		1,75	0,55
158	43	26		92-PASCOLO ARB	U		30	75		5,56	1,43
159	43	27		92-PASCOLO ARB	U		14	4		2,54	0,65
160	43	29		92-PASCOLO ARB	U		17	37		3,14	0,81
161	43	35		92-PASCOLO ARB	U		17	74		3,21	0,82
162	43	36	AA	92-PASCOLO ARB	U		15	29		2,76	0,71



### Ufficio del Territorio di CATANIA

**Particelle catastali aggiornate sulla base del contenuto delle dichiarazioni presentate agli Organismi Pagatori nell'anno 2010 (ai sensi del comma 33 dell'art. 2 del D.L. 3.10.2006, n. 262, convertito con modificazioni dalla legge 24.11.2006, n. 286, e successive modificazioni)**

**Comune di LICODIA EUBEA (Codice nazionale: E578)**

**TOTALE PARTICELLE: 763**

DATI IDENTIFICATIVI				DATI DI CLASSAMENTO							
N.	Foglio	Part	Porz	Qualità	Classe	Superficie			Deduzioni	Dominicale	Agrario
						Ha	Are	Ca			
	43	36	AB	1-SEMINATIVO	3		4	55		2	0,47
163	43	67		92-PASCOLO ARB	U		18	47		3,34	0,86
164	43	69		92-PASCOLO ARB	U		16	13		2,92	0,75
165	43	72	AA	92-PASCOLO ARB	U		1	24		0,22	0,06
	43	72	AB	1-SEMINATIVO	3		19	41		8,52	2
166	43	73	AA	92-PASCOLO ARB	U		1	52		0,27	0,07
	43	73	AB	3-SEMIN ARBOR	4		47	75		14,8	4,69
167	43	74	AA	92-PASCOLO ARB	U		1	12		0,2	0,05
	43	74	AB	1-SEMINATIVO	3		26	50		11,63	2,74
168	43	75	AA	92-PASCOLO ARB	U		19	90		3,6	0,92
	43	75	AB	86-SOMMACCHETO	2		7	88		0,73	0,24
169	43	76		92-PASCOLO ARB	U		30	2		5,43	1,4
170	43	77	AA	91-PASCOLO	3		22	35		1,85	0,46
	43	77	AB	101-INCOLT PROD	U		2	10		0,04	0,01
171	43	83	AA	29-VIGNETO	2		30	88		30,3	11,96
	43	83	AB	91-PASCOLO	3		2	1		0,17	0,04
	43	83	AC	3-SEMIN ARBOR	4		3	76		1,17	0,37
172	43	99		92-PASCOLO ARB	U		32	5		5,79	1,49
173	43	100		92-PASCOLO ARB	U		82	10		14,84	3,82
174	43	101		92-PASCOLO ARB	U		36	13		6,53	1,68
175	43	104	AA	92-PASCOLO ARB	U		1	29		0,23	0,06
	43	104	AB	101-INCOLT PROD	U		17	54		0,36	0,09
176	43	105	AA	36-ULIVETO	U		28	12		21,78	12,34
	43	105	AB	92-PASCOLO ARB	U	2	58	1		46,64	11,99
177	43	107		92-PASCOLO ARB	U		11	59		2,1	0,54
178	43	108	AA	92-PASCOLO ARB	U		18	7		3,27	0,84
	43	108	AB	101-INCOLT PROD	U		4	52		0,09	0,02
179	43	109	AA	92-PASCOLO ARB	U		26	75		4,84	1,24
	43	109	AB	101-INCOLT PROD	U		1	95		0,04	0,01
180	43	111		92-PASCOLO ARB	U		9	62		1,74	0,45
181	43	112		92-PASCOLO ARB	U		4	46		0,81	0,21
182	43	115	AA	92-PASCOLO ARB	U		13	3		2,36	0,61





### Ufficio del Territorio di CATANIA

**Particelle catastali aggiornate sulla base del contenuto delle dichiarazioni presentate agli Organismi Pagatori nell'anno 2010 (ai sensi del comma 33 dell'art. 2 del D.L. 3.10.2006, n. 262, convertito con modificazioni dalla legge 24.11.2006, n. 286, e successive modificazioni)**

**Comune di LICODIA EUBEA (Codice nazionale: E578)**

**TOTALE PARTICELLE: 763**

DATI IDENTIFICATIVI				DATI DI CLASSAMENTO							
N.	Foglio	Part	Porz	Qualità	Classe	Superficie			Deduzioni	Dominicale	Agrario
						Ha	Are	Ca			
	43	115	AB	1-SEMINATIVO	3		2	45		1,08	0,25
183	43	116	AA	92-PASCOLO ARB	U		13	35		2,41	0,62
	43	116	AB	29-VIGNETO	3		7	13		4,05	2,03
184	43	121	AA	92-PASCOLO ARB	U		1	88		0,34	0,09
	43	121	AB	101-INCOLT PROD	U		8	33		0,17	0,04
185	43	122	AA	92-PASCOLO ARB	U		1	29		0,23	0,06
	43	122	AB	1-SEMINATIVO	3		12	82		5,63	1,32
186	43	125		92-PASCOLO ARB	U		6	88		1,24	0,32
187	43	128		92-PASCOLO ARB	U		5	20		0,94	0,24
188	43	131		92-PASCOLO ARB	U		4	68		0,85	0,22
189	43	137		92-PASCOLO ARB	U		27	50		4,97	1,28
190	43	138		92-PASCOLO ARB	U		65	42		11,83	3,04
191	43	139		92-PASCOLO ARB	U		29	25		5,29	1,36
192	43	140		92-PASCOLO ARB	U		14	27		2,58	0,66
193	43	141		92-PASCOLO ARB	U		22	5		3,99	1,02
194	43	142		92-PASCOLO ARB	U		26	15		4,73	1,22
195	43	143		92-PASCOLO ARB	U		68	26		12,34	3,17
196	43	144		92-PASCOLO ARB	U		22	55		4,08	1,05
197	43	145		92-PASCOLO ARB	U		14	73		2,66	0,68
198	43	146		92-PASCOLO ARB	U		18	52		3,35	0,86
199	43	147		92-PASCOLO ARB	U		17	56		3,17	0,82
200	43	157	AA	91-PASCOLO	3		37	84		3,13	0,78
	43	157	AB	92-PASCOLO ARB	U		2	96		0,54	0,14
	43	157	AC	101-INCOLT PROD	U		8	80		0,18	0,05
201	43	167	AA	49-AGRUMETO	2		10	0		53,71	13,43
	43	167	AB	29-VIGNETO	2		3	96		3,89	1,53
202	43	184		92-PASCOLO ARB	U		42	30		7,65	1,97
203	43	185		92-PASCOLO ARB	U		7	67		1,39	0,36
204	43	186		92-PASCOLO ARB	U		17	73		3,2	0,82
205	43	187		92-PASCOLO ARB	U		3	42		0,62	0,16
206	43	188		92-PASCOLO ARB	U		24	65		4,46	1,15
207	43	189		92-PASCOLO ARB	U		5	16		0,93	0,24
208	43	190		92-PASCOLO ARB	U		12	69		2,29	0,59



**Ufficio del Territorio di CATANIA**

**Particelle catastali aggiornate sulla base del contenuto delle  
dichiarazioni presentate agli Organismi Pagatori nell'anno 2010  
(ai sensi del comma 33 dell'art. 2 del D.L. 3.10.2006, n. 262, convertito con  
modificazioni dalla legge 24.11.2006, n. 286, e successive modificazioni)**

**Comune di LICODIA EUBEA (Codice nazionale: E578)**

**TOTALE PARTICELLE: 763**

DATI IDENTIFICATIVI				DATI DI CLASSAMENTO							
N.	Foglio	Part	Porz	Qualità	Classe	Superficie			Deduzioni	Dominicale	Agrario
						Ha	Are	Ca			
209	43	192	AA	92-PASCOLO ARB	U		6	5		1,09	0,28
	43	192	AB	1-SEMINATIVO	4		18	62		6,25	1,92
210	43	195		92-PASCOLO ARB	U		4	63		0,84	0,22
211	43	198	AA	91-PASCOLO	3		8	46		0,7	0,17
	43	198	AB	92-PASCOLO ARB	U		75	62		13,67	3,51
212	43	212		92-PASCOLO ARB	U		67	56		12,21	3,14
213	43	213	AA	91-PASCOLO	3		23	27		1,92	0,48
	43	213	AB	29-VIGNETO	2		17	38		17,05	6,73
214	43	214	AA	29-VIGNETO	2		5	60		5,5	2,17
	43	214	AB	91-PASCOLO	3		34	21		2,83	0,71
215	43	215	AA	92-PASCOLO ARB	U		4	85		0,88	0,23
	43	215	AB	1-SEMINATIVO	4		2	13		0,72	0,22
216	43	218		92-PASCOLO ARB	U		41	70		7,54	1,94
217	43	219		92-PASCOLO ARB	U		35	64		6,44	1,66
218	43	220		92-PASCOLO ARB	U		25	45		4,6	1,18
219	43	221		92-PASCOLO ARB	U		26	20		4,74	1,22
220	43	222		92-PASCOLO ARB	U		31	35		5,67	1,46
221	43	223		92-PASCOLO ARB	U		36	30		6,56	1,69
222	43	224		92-PASCOLO ARB	U		28	58		5,17	1,33
223	43	227		92-PASCOLO ARB	U		5	3		0,91	0,23
224	43	228		92-PASCOLO ARB	U		16	56		2,99	0,77
225	43	234		92-PASCOLO ARB	U		36	95		6,68	1,72
226	43	242		92-PASCOLO ARB	U		21	65		3,91	1,01
227	43	250	AA	92-PASCOLO ARB	U		40	19		7,26	1,87
	43	250	AB	3-SEMIN ARBOR	4		2	60		0,81	0,26
228	43	252		92-PASCOLO ARB	U		6	49		1,17	0,3
229	43	254	AA	92-PASCOLO ARB	U		9	19		1,66	0,43
	43	254	AB	91-PASCOLO	3		21	60		1,78	0,45
230	43	259		91-PASCOLO	3		20	59		1,7	0,43
231	43	269		92-PASCOLO ARB	U		15	25		2,76	0,71
232	43	272		92-PASCOLO ARB	U		20	96		3,79	0,97
233	43	275		92-PASCOLO ARB	U		19	20		3,47	0,89
234	43	277		92-PASCOLO ARB	U		71	73		12,97	3,33



### Ufficio del Territorio di CATANIA

**Particelle catastali aggiornate sulla base del contenuto delle  
dichiarazioni presentate agli Organismi Pagatori nell'anno 2010  
(ai sensi del comma 33 dell'art. 2 del D.L. 3.10.2006, n. 262, convertito con  
modificazioni dalla legge 24.11.2006, n. 286, e successive modificazioni)**

**Comune di LICODIA EUBEA (Codice nazionale: E578)**

**TOTALE PARTICELLE: 763**

DATI IDENTIFICATIVI				DATI DI CLASSAMENTO							
N.	Foglio	Part	Porz	Qualità	Classe	Superficie			Deduzioni	Dominicale	Agrario
						Ha	Are	Ca			
235	43	290		92-PASCOLO ARB	U		39	50		7,14	1,84
236	43	295		92-PASCOLO ARB	U		45	6		8,15	2,09
237	43	296	AA	92-PASCOLO ARB	U		11	22		2,03	0,52
	43	296	AB	3-SEMIN ARBOR	4		0	88		0,27	0,09
238	43	307		91-PASCOLO	3		11	30		0,93	0,23
239	43	316	AA	92-PASCOLO ARB	U		11	63		2,1	0,54
	43	316	AB	1-SEMINATIVO	3		1	77		0,78	0,18
240	43	317	AA	92-PASCOLO ARB	U		14	84		2,68	0,69
	43	317	AB	1-SEMINATIVO	3		2	76		1,21	0,29
241	43	319	AA	92-PASCOLO ARB	U		2	61		0,47	0,12
	43	319	AB	1-SEMINATIVO	3		7	19		3,16	0,74
242	43	320	AA	92-PASCOLO ARB	U		5	71		1,03	0,27
	43	320	AB	1-SEMINATIVO	3		0	59		0,26	0,06
243	43	324		92-PASCOLO ARB	U		10	52		1,9	0,49
244	43	329		92-PASCOLO ARB	U		24	6		4,35	1,12
245	43	333		92-PASCOLO ARB	U		45	6		8,15	2,09
246	43	337		92-PASCOLO ARB	U		75	7		13,57	3,49
247	44	14	AA	92-PASCOLO ARB	U		1	51		0,27	0,07
	44	14	AB	101-INCOLT PROD	U		1	37		0,03	0,01
248	44	15	AA	92-PASCOLO ARB	U		5	76		1,04	0,27
	44	15	AB	1-SEMINATIVO	3		19	72		8,66	2,04
249	44	19		92-PASCOLO ARB	U		18	59		3,36	0,86
250	44	20	AA	36-ULIVETO	U		3	33		2,58	1,46
	44	20	AB	91-PASCOLO	2		37	14		4,8	1,73
251	44	27	AA	92-PASCOLO ARB	U		7	52		1,36	0,35
	44	27	AB	101-INCOLT PROD	U		1	74		0,04	0,01
252	44	28	AA	92-PASCOLO ARB	U		52	92		9,57	2,46
	44	28	AB	91-PASCOLO	2		4	14		0,53	0,19
253	44	33		92-PASCOLO ARB	U		3	33		0,6	0,15
254	44	34		92-PASCOLO ARB	U		20	47		3,7	0,95
255	44	35	AA	92-PASCOLO ARB	U		8	40		1,52	0,39
	44	35	AB	1-SEMINATIVO	4		1	62		0,54	0,17
256	44	36		92-PASCOLO ARB	U		7	47		1,35	0,35



### Ufficio del Territorio di CATANIA

**Particelle catastali aggiornate sulla base del contenuto delle  
dichiarazioni presentate agli Organismi Pagatori nell'anno 2010  
(ai sensi del comma 33 dell'art. 2 del D.L. 3.10.2006, n. 262, convertito con  
modificazioni dalla legge 24.11.2006, n. 286, e successive modificazioni)**

**Comune di LICODIA EUBEA (Codice nazionale: E578)**

**TOTALE PARTICELLE: 763**

DATI IDENTIFICATIVI				DATI DI CLASSAMENTO							
N.	Foglio	Part	Porz	Qualità	Classe	Superficie			Deduzioni	Dominicale	Agrario
						Ha	Are	Ca			
257	44	38		92-PASCOLO ARB	U		10	37		1,87	0,48
258	44	40		92-PASCOLO ARB	U		8	61		1,56	0,4
259	44	42	AA	92-PASCOLO ARB	U		3	40		0,61	0,16
	44	42	AB	3-SEMIN ARBOR	4		1	55		0,48	0,15
260	44	43		92-PASCOLO ARB	U		4	82		0,87	0,22
261	44	44		92-PASCOLO ARB	U		72	67		13,14	3,38
262	44	45		92-PASCOLO ARB	U		3	20		0,58	0,15
263	44	54		49-AGRUMETO	2		20	19		108,44	27,11
264	44	83		92-PASCOLO ARB	U		37	98		6,87	1,77
265	44	87	AA	91-PASCOLO	3		12	24		1,01	0,25
	44	87	AB	92-PASCOLO ARB	U		0	7		0,01	0,01
266	44	91	AA	92-PASCOLO ARB	U		13	61		2,46	0,63
	44	91	AB	1-SEMINATIVO	3		39	37		17,28	4,07
267	44	93		92-PASCOLO ARB	U		17	20		3,11	0,8
268	44	95		92-PASCOLO ARB	U		28	8		5,08	1,31
269	44	103		92-PASCOLO ARB	U		8	61		1,56	0,4
270	44	108		92-PASCOLO ARB	U		9	53		1,72	0,44
271	44	116		92-PASCOLO ARB	U		25	72		4,65	1,2
272	44	117		92-PASCOLO ARB	U		5	24		0,95	0,24
273	44	120		92-PASCOLO ARB	U	1	20	4		21,7	5,58
274	44	121		92-PASCOLO ARB	U		8	10		1,46	0,38
275	44	122		92-PASCOLO ARB	U		4	21		0,76	0,2
276	44	123		92-PASCOLO ARB	U		56	40		10,19	2,62
277	44	128		92-PASCOLO ARB	U		33	50		6,06	1,56
278	44	139		92-PASCOLO ARB	U		6	2		1,09	0,28
279	44	141		92-PASCOLO ARB	U		35	20		6,36	1,64
280	44	153	AA	92-PASCOLO ARB	U		30	7		5,44	1,4
	44	153	AB	1-SEMINATIVO	4		4	22		1,42	0,44
281	44	163		92-PASCOLO ARB	U		9	30		1,68	0,43
282	44	172		92-PASCOLO ARB	U		31	85		5,76	1,48
283	44	181		92-PASCOLO ARB	U		7	29		1,32	0,34
284	44	184		92-PASCOLO ARB	U		11	56		2,09	0,54
285	44	185		91-PASCOLO	2		9	55		1,23	0,44



### Ufficio del Territorio di CATANIA

**Particelle catastali aggiornate sulla base del contenuto delle  
dichiarazioni presentate agli Organismi Pagatori nell'anno 2010  
(ai sensi del comma 33 dell'art. 2 del D.L. 3.10.2006, n. 262, convertito con  
modificazioni dalla legge 24.11.2006, n. 286, e successive modificazioni)**

**Comune di LICODIA EUBEA (Codice nazionale: E578)**

**TOTALE PARTICELLE: 763**

DATI IDENTIFICATIVI				DATI DI CLASSAMENTO							
N.	Foglio	Part	Porz	Qualità	Classe	Superficie			Deduzioni	Dominicale	Agrario
						Ha	Are	Ca			
286	44	186		92-PASCOLO ARB	U		9	24		1,67	0,43
287	44	187		92-PASCOLO ARB	U		11	78		2,13	0,55
288	44	188		92-PASCOLO ARB	U		8	28		1,5	0,38
289	44	189		92-PASCOLO ARB	U		19	2		3,44	0,88
290	44	190		92-PASCOLO ARB	U		44	68		8,08	2,08
291	44	191		92-PASCOLO ARB	U		41	83		7,56	1,94
292	44	192		92-PASCOLO ARB	U		66	10		11,95	3,07
293	44	193		92-PASCOLO ARB	U		13	0		2,35	0,6
294	44	196	AA	91-PASCOLO	2		6	23		0,8	0,29
	44	196	AB	101-INCOLT PROD	U		5	63		0,12	0,03
295	44	199		92-PASCOLO ARB	U		18	28		3,3	0,85
296	44	200		92-PASCOLO ARB	U		19	90		3,6	0,92
297	44	202		92-PASCOLO ARB	U		16	40		2,96	0,76
298	44	210		92-PASCOLO ARB	U		12	68		2,29	0,59
299	44	227		92-PASCOLO ARB	U		35	23		6,37	1,64
300	45	4		92-PASCOLO ARB	U		19	20		3,47	0,89
301	45	14		92-PASCOLO ARB	U		50	84		9,19	2,36
302	45	15		91-PASCOLO	3		8	96		0,74	0,19
303	45	16		92-PASCOLO ARB	U		7	35		1,33	0,34
304	45	18	AA	91-PASCOLO	3		17	62		1,46	0,36
	45	18	AB	1-SEMINATIVO	4		2	53		0,85	0,26
305	45	29		92-PASCOLO ARB	U		22	94		4,15	1,07
306	45	32		92-PASCOLO ARB	U		18	19		3,29	0,85
307	45	46		92-PASCOLO ARB	U		22	39		4,05	1,04
308	45	50		92-PASCOLO ARB	U		37	13		6,71	1,73
309	45	52		92-PASCOLO ARB	U		68	40		12,36	3,18
310	45	53	AA	92-PASCOLO ARB	U		6	97		1,26	0,32
	45	53	AB	3-SEMIN ARBOR	4		17	77		5,51	1,74
311	45	55	AA	92-PASCOLO ARB	U		7	35		1,33	0,34
	45	55	AB	3-SEMIN ARBOR	4		22	71		7,04	2,23
312	45	57	AA	92-PASCOLO ARB	U		29	45		5,32	1,37
	45	57	AB	1-SEMINATIVO	3		1	89		0,83	0,2
313	45	61		92-PASCOLO ARB	U		9	68		1,75	0,45



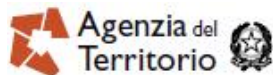
**Ufficio del Territorio di CATANIA**

**Particelle catastali aggiornate sulla base del contenuto delle  
dichiarazioni presentate agli Organismi Pagatori nell'anno 2010  
(ai sensi del comma 33 dell'art. 2 del D.L. 3.10.2006, n. 262, convertito con  
modificazioni dalla legge 24.11.2006, n. 286, e successive modificazioni)**

**Comune di LICODIA EUBEA (Codice nazionale: E578)**

**TOTALE PARTICELLE: 763**

DATI IDENTIFICATIVI				DATI DI CLASSAMENTO							
N.	Foglio	Part	Porz	Qualità	Classe	Superficie			Deduzioni	Dominicale	Agrario
						Ha	Are	Ca			
314	45	63		92-PASCOLO ARB	U		10	54		1,91	0,49
315	45	64		92-PASCOLO ARB	U		20	47		3,7	0,95
316	45	65		92-PASCOLO ARB	U		10	60		1,92	0,49
317	45	66		92-PASCOLO ARB	U		16	62		3	0,77
318	45	67		92-PASCOLO ARB	U		18	7		3,27	0,84
319	45	69		92-PASCOLO ARB	U		37	57		6,79	1,75
320	45	71	AA	92-PASCOLO ARB	U		10	64		1,92	0,49
	45	71	AB	3-SEMIN ARBOR	4		2	17		0,67	0,21
321	45	81		92-PASCOLO ARB	U		20	51		3,71	0,95
322	45	82		92-PASCOLO ARB	U		27	5		4,89	1,26
323	45	99		92-PASCOLO ARB	U		15	0		2,71	0,7
324	45	101		92-PASCOLO ARB	U		43	85		7,93	2,04
325	45	102		92-PASCOLO ARB	U		59	30		10,72	2,76
326	45	110		92-PASCOLO ARB	U		14	16		2,56	0,66
327	45	111		92-PASCOLO ARB	U		27	82		5,03	1,29
328	45	118		92-PASCOLO ARB	U		20	4		3,62	0,93
329	45	125		92-PASCOLO ARB	U		32	0		5,78	1,49
330	45	126	AA	92-PASCOLO ARB	U		16	81		3,04	0,78
	45	126	AB	3-SEMIN ARBOR	4		5	97		1,85	0,59
331	45	130		92-PASCOLO ARB	U		12	84		2,32	0,6
332	45	135		92-PASCOLO ARB	U		32	15		5,81	1,49
333	46	45		92-PASCOLO ARB	U		7	92		1,43	0,37
334	46	60		92-PASCOLO ARB	U		20	93		3,78	0,97
335	46	65		92-PASCOLO ARB	U		22	0		3,98	1,02
336	46	68		92-PASCOLO ARB	U		73	2		13,2	3,39
337	46	70		92-PASCOLO ARB	U		27	62		4,99	1,28
338	46	71		92-PASCOLO ARB	U		24	13		4,36	1,12
339	46	78		92-PASCOLO ARB	U		27	81		5,03	1,29
340	46	80		92-PASCOLO ARB	U		42	38		7,66	1,97
341	46	82		92-PASCOLO ARB	U		23	83		4,31	1,11
342	46	83		92-PASCOLO ARB	U		58	0		10,48	2,7
343	46	85		92-PASCOLO ARB	U		24	10		4,36	1,12
344	46	94		92-PASCOLO ARB	U		18	20		3,29	0,85



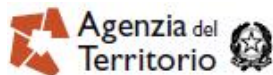
**Ufficio del Territorio di CATANIA**

**Particelle catastali aggiornate sulla base del contenuto delle  
dichiarazioni presentate agli Organismi Pagatori nell'anno 2010  
(ai sensi del comma 33 dell'art. 2 del D.L. 3.10.2006, n. 262, convertito con  
modificazioni dalla legge 24.11.2006, n. 286, e successive modificazioni)**

**Comune di LICODIA EUBEA (Codice nazionale: E578)**

**TOTALE PARTICELLE: 763**

DATI IDENTIFICATIVI				DATI DI CLASSAMENTO							
N.	Foglio	Part	Porz	Qualità	Classe	Superficie			Deduzioni	Dominicale	Agrario
						Ha	Are	Ca			
345	46	95		92-PASCOLO ARB	U		21	65		3,91	1,01
346	46	96		92-PASCOLO ARB	U		21	34		3,86	0,99
347	47	1		91-PASCOLO	3		5	32		0,44	0,11
348	47	3		91-PASCOLO	3		6	36		0,53	0,13
349	47	4		91-PASCOLO	3		17	74		1,47	0,37
350	47	6		91-PASCOLO	3		1	89		0,16	0,04
351	47	10		92-PASCOLO ARB	U		62	24		11,25	2,89
352	47	11		92-PASCOLO ARB	U		39	21		7,09	1,82
353	47	12		92-PASCOLO ARB	U		94	8		17,01	4,37
354	47	13		92-PASCOLO ARB	U		51	85		9,37	2,41
355	47	14		91-PASCOLO	3		6	46		0,53	0,13
356	47	15		92-PASCOLO ARB	U		43	61		7,88	2,03
357	47	19		92-PASCOLO ARB	U	2	12	19		38,36	9,86
358	47	21		92-PASCOLO ARB	U		57	15		10,33	2,66
359	47	22		92-PASCOLO ARB	U	1	16	95		21,14	5,44
360	47	25		91-PASCOLO	3		0	30		0,02	0,01
361	47	28		92-PASCOLO ARB	U		19	55		3,53	0,91
362	47	32		92-PASCOLO ARB	U		22	69		4,1	1,05
363	47	34		92-PASCOLO ARB	U		23	61		4,27	1,1
364	47	37		92-PASCOLO ARB	U		32	7		5,8	1,49
365	47	38		92-PASCOLO ARB	U		33	32		6,02	1,55
366	47	44		92-PASCOLO ARB	U		22	61		4,09	1,05
367	47	46		92-PASCOLO ARB	U		16	45		2,97	0,76
368	47	52		92-PASCOLO ARB	U		67	56		12,21	3,14
369	47	53		92-PASCOLO ARB	U		47	36		8,56	2,2
370	47	112		92-PASCOLO ARB	U		1	31		0,24	0,06
371	47	132		36-ULIVETO	U		28	40		22	12,47
372	47	158		92-PASCOLO ARB	U		39	30		7,1	1,83
373	47	159		92-PASCOLO ARB	U		24	40		4,41	1,13
374	47	162		92-PASCOLO ARB	U		2	14		0,39	0,1
375	47	166		92-PASCOLO ARB	U		23	20		4,19	1,08
376	47	167		92-PASCOLO ARB	U		29	64		5,36	1,38
377	48	35		92-PASCOLO ARB	U		68	24		12,34	3,17



**Ufficio del Territorio di CATANIA**

**Particelle catastali aggiornate sulla base del contenuto delle  
dichiarazioni presentate agli Organismi Pagatori nell'anno 2010  
(ai sensi del comma 33 dell'art. 2 del D.L. 3.10.2006, n. 262, convertito con  
modificazioni dalla legge 24.11.2006, n. 286, e successive modificazioni)**

**Comune di LICODIA EUBEA (Codice nazionale: E578)**

**TOTALE PARTICELLE: 763**

DATI IDENTIFICATIVI				DATI DI CLASSAMENTO							
N.	Foglio	Part	Porz	Qualità	Classe	Superficie			Deduzioni	Dominicale	Agrario
						Ha	Are	Ca			
378	48	63		92-PASCOLO ARB	U	1	19	72		21,64	5,56
379	48	76		92-PASCOLO ARB	U	1	46	0		26,39	6,79
380	48	92	AA	36-ULIVETO	U		69	8		53,52	30,33
	48	92	AB	1-SEMINATIVO	4		70	73		23,74	7,31
381	49	9		92-PASCOLO ARB	U		50	73		9,17	2,36
382	49	17		92-PASCOLO ARB	U	1	29	39		23,39	6,01
383	49	18		92-PASCOLO ARB	U		50	25		9,08	2,34
384	49	72		92-PASCOLO ARB	U		46	61		8,43	2,17
385	49	94		92-PASCOLO ARB	U		25	65		4,64	1,19
386	50	1		92-PASCOLO ARB	U		17	97		3,25	0,84
387	50	9		92-PASCOLO ARB	U		39	17		7,08	1,82
388	50	10		92-PASCOLO ARB	U		40	38		7,3	1,88
389	50	11	AA	92-PASCOLO ARB	U		42	31		7,65	1,97
	50	11	AB	3-SEMIN ARBOR	3		2	99		1,39	0,46
390	50	12		92-PASCOLO ARB	U		12	46		2,25	0,58
391	50	13		92-PASCOLO ARB	U		2	28		0,41	0,11
392	50	14		92-PASCOLO ARB	U		29	9		5,26	1,35
393	50	15		92-PASCOLO ARB	U		30	73		5,55	1,43
394	50	20		92-PASCOLO ARB	U		11	62		2,1	0,54
395	50	21		92-PASCOLO ARB	U		14	58		2,64	0,68
396	50	23		92-PASCOLO ARB	U		19	22		3,47	0,89
397	50	29	AA	91-PASCOLO	3		36	61		3,03	0,76
	50	29	AB	3-SEMIN ARBOR	3		4	23		1,97	0,66
398	50	30		92-PASCOLO ARB	U		19	98		3,61	0,93
399	50	31		92-PASCOLO ARB	U		41	40		7,48	1,92
400	50	33		92-PASCOLO ARB	U		18	0		3,25	0,84
401	50	34		92-PASCOLO ARB	U		19	59		3,54	0,91
402	50	35		92-PASCOLO ARB	U		46	33		8,37	2,15
403	50	36		92-PASCOLO ARB	U		74	72		13,51	3,47
404	50	37		92-PASCOLO ARB	U		18	26		3,3	0,85
405	50	38		92-PASCOLO ARB	U		22	58		4,08	1,05
406	50	39		92-PASCOLO ARB	U		25	98		4,7	1,21
407	50	59		92-PASCOLO ARB	U		10	25		1,85	0,48





**Ufficio del Territorio di CATANIA**

**Particelle catastali aggiornate sulla base del contenuto delle  
dichiarazioni presentate agli Organismi Pagatori nell'anno 2010  
(ai sensi del comma 33 dell'art. 2 del D.L. 3.10.2006, n. 262, convertito con  
modificazioni dalla legge 24.11.2006, n. 286, e successive modificazioni)**

**Comune di LICODIA EUBEA (Codice nazionale: E578)**

**TOTALE PARTICELLE: 763**

DATI IDENTIFICATIVI				DATI DI CLASSAMENTO							
N.	Foglio	Part	Porz	Qualità	Classe	Superficie			Deduzioni	Dominicale	Agrario
						Ha	Are	Ca			
408	50	60		92-PASCOLO ARB	U		20	59		3,72	0,96
409	50	62		92-PASCOLO ARB	U		3	14		0,57	0,15
410	50	67		92-PASCOLO ARB	U		12	1		2,17	0,56
411	50	69		92-PASCOLO ARB	U		28	26		5,11	1,31
412	50	70	AA	92-PASCOLO ARB	U		27	39		4,95	1,27
	50	70	AB	86- SOMMACCHETO	2		3	76		0,35	0,12
413	50	71		92-PASCOLO ARB	U		62	70		11,33	2,91
414	50	72	AA	91-PASCOLO	3		19	66		1,62	0,41
	50	72	AB	101-INCOLT PROD	U		5	40		0,11	0,03
415	50	73		92-PASCOLO ARB	U		33	36		6,03	1,55
416	50	74	AA	92-PASCOLO ARB	U		9	16		1,66	0,43
	50	74	AB	91-PASCOLO	3		2	61		0,22	0,05
417	50	75		92-PASCOLO ARB	U		18	0		3,25	0,84
418	50	76		92-PASCOLO ARB	U		16	99		3,07	0,79
419	50	77		92-PASCOLO ARB	U		26	68		4,82	1,24
420	50	79		92-PASCOLO ARB	U		31	1		5,61	1,44
421	50	80		92-PASCOLO ARB	U		44	22		7,99	2,06
422	50	84	AA	92-PASCOLO ARB	U		16	4		2,9	0,75
	50	84	AB	91-PASCOLO	3		2	27		0,19	0,05
423	50	85	AA	92-PASCOLO ARB	U		38	63		6,98	1,8
	50	85	AB	91-PASCOLO	3		6	74		0,56	0,14
424	50	87		92-PASCOLO ARB	U		18	55		3,35	0,86
425	50	88		92-PASCOLO ARB	U		19	78		3,58	0,92
426	50	89	AA	92-PASCOLO ARB	U		60	23		10,89	2,8
	50	89	AB	91-PASCOLO	2		5	11		0,66	0,24
427	50	107		91-PASCOLO	3		27	60		2,28	0,57
428	50	108	AA	91-PASCOLO	3		15	85		1,31	0,33
	50	108	AB	92-PASCOLO ARB	U		8	18		1,48	0,38
	50	108	AC	3-SEMIN ARBOR	3		5	32		2,47	0,82
429	50	109	AA	92-PASCOLO ARB	U		49	34		8,92	2,29
	50	109	AB	1-SEMINATIVO	3		5	10		2,24	0,53
430	50	111		92-PASCOLO ARB	U		11	16		2,02	0,52



**Ufficio del Territorio di CATANIA**

**Particelle catastali aggiornate sulla base del contenuto delle  
dichiarazioni presentate agli Organismi Pagatori nell'anno 2010  
(ai sensi del comma 33 dell'art. 2 del D.L. 3.10.2006, n. 262, convertito con  
modificazioni dalla legge 24.11.2006, n. 286, e successive modificazioni)**

**Comune di LICODIA EUBEA (Codice nazionale: E578)**

**TOTALE PARTICELLE: 763**

DATI IDENTIFICATIVI				DATI DI CLASSAMENTO							
N.	Foglio	Part	Porz	Qualità	Classe	Superficie			Deduzioni	Dominicale	Agrario
						Ha	Are	Ca			
431	50	112		92-PASCOLO ARB	U		14	43		2,61	0,67
432	50	114	AA	91-PASCOLO	3		3	21		0,27	0,07
	50	114	AB	92-PASCOLO ARB	U		25	8		4,53	1,17
	50	114	AC	86- SOMMACCHETO	1		5	94		0,92	0,31
433	50	115		92-PASCOLO ARB	U		12	0		2,17	0,56
434	50	116		92-PASCOLO ARB	U		11	55		2,09	0,54
435	50	117		92-PASCOLO ARB	U		10	58		1,91	0,49
436	50	122		92-PASCOLO ARB	U		15	86		2,87	0,74
437	50	124		91-PASCOLO	3		34	51		2,85	0,71
438	50	125	AA	91-PASCOLO	3	1	99	82		16,51	4,13
	50	125	AB	92-PASCOLO ARB	U		38	56		6,97	1,79
439	50	126	AA	91-PASCOLO	3		34	7		2,82	0,7
	50	126	AB	92-PASCOLO ARB	U		5	59		1,01	0,26
440	50	133		92-PASCOLO ARB	U		42	6		7,6	1,95
441	50	134		92-PASCOLO ARB	U		7	30		1,32	0,34
442	50	140		91-PASCOLO	3		21	2		1,74	0,43
443	50	141		92-PASCOLO ARB	U		39	75		7,19	1,85
444	50	143		92-PASCOLO ARB	U		29	54		5,34	1,37
445	50	144		92-PASCOLO ARB	U		25	84		4,67	1,2
446	50	145		92-PASCOLO ARB	U		16	68		3,02	0,78
447	50	146		92-PASCOLO ARB	U		29	56		5,34	1,37
448	50	147		92-PASCOLO ARB	U		14	5		2,54	0,65
449	50	149		92-PASCOLO ARB	U		33	0		5,97	1,53
450	50	156		92-PASCOLO ARB	U		59	79		10,81	2,78
451	50	157		92-PASCOLO ARB	U		35	87		6,48	1,67
452	50	158		92-PASCOLO ARB	U		11	56		2,09	0,54
453	50	161		92-PASCOLO ARB	U		71	99		13,01	3,35
454	50	162		92-PASCOLO ARB	U		14	54		2,63	0,68
455	50	171		92-PASCOLO ARB	U		60	19		10,88	2,8
456	50	172		92-PASCOLO ARB	U		17	16		3,1	0,8
457	50	183	AA	91-PASCOLO	3		23	45		1,94	0,48
	50	183	AB	92-PASCOLO ARB	U		1	36		0,25	0,06



### Ufficio del Territorio di CATANIA

**Particelle catastali aggiornate sulla base del contenuto delle dichiarazioni presentate agli Organismi Pagatori nell'anno 2010 (ai sensi del comma 33 dell'art. 2 del D.L. 3.10.2006, n. 262, convertito con modificazioni dalla legge 24.11.2006, n. 286, e successive modificazioni)**

**Comune di LICODIA EUBEA (Codice nazionale: E578)**

**TOTALE PARTICELLE: 763**

DATI IDENTIFICATIVI				DATI DI CLASSAMENTO							
N.	Foglio	Part	Porz	Qualità	Classe	Superficie			Deduzioni	Dominicale	Agrario
						Ha	Are	Ca			
	50	183	AC	1-SEMINATIVO	3		2	45		1,08	0,25
458	50	185		91-PASCOLO	3		15	50		1,28	0,32
459	50	186		91-PASCOLO	3		85	26		7,05	1,76
460	50	187		91-PASCOLO	3		41	20		3,4	0,85
461	50	190		91-PASCOLO	3		15	42		1,27	0,32
462	50	195		91-PASCOLO	3		14	69		1,21	0,3
463	50	197		91-PASCOLO	3		26	17		2,16	0,54
464	50	216		92-PASCOLO ARB	U	1	54	11		27,86	7,16
465	50	226		92-PASCOLO ARB	U	1	10	69		20,01	5,14
466	50	227		92-PASCOLO ARB	U		68	40		12,36	3,18
467	50	229		91-PASCOLO	3		97	32		8,04	2,01
468	50	260		92-PASCOLO ARB	U		77	64		14,03	3,61
469	50	278		92-PASCOLO ARB	U		23	13		4,18	1,08
470	50	279		92-PASCOLO ARB	U		7	30		1,32	0,34
471	52	30		92-PASCOLO ARB	U		20	16		3,64	0,94
472	52	50		92-PASCOLO ARB	U	2	46	12		44,49	11,44
473	52	110		92-PASCOLO ARB	U		32	67		5,91	1,52
474	53	88		29-VIGNETO	1		39	97		54,7	19,61
475	53	89		29-VIGNETO	1		34	45		47,15	16,9
476	53	90		29-VIGNETO	1		27	88		38,16	13,68
477	53	91		29-VIGNETO	1		24	80		33,94	12,17
478	53	96		29-VIGNETO	1		41	19		56,37	20,21
479	53	105	AA	29-VIGNETO	1		16	0		21,9	7,85
	53	105	AB	64-FICO INDIA	2		2	7		1,34	0,86
480	53	202		29-VIGNETO	1		13	71		18,76	6,73
481	54	42		29-VIGNETO	2		47	40		46,51	18,36
482	54	61	AA	29-VIGNETO	2		32	94		32,32	12,76
	54	61	AB	1-SEMINATIVO	3		20	67		9,07	2,14
483	54	254	AA	29-VIGNETO	2		17	14		16,82	6,64
	54	254	AB	1-SEMINATIVO	3		2	39		1,05	0,25
484	54	255		29-VIGNETO	2		20	46		20,08	7,93
485	54	271	AA	36-ULIVETO	U		0	5		0,04	0,02
	54	271	AB	29-VIGNETO	2		9	95		9,76	3,85



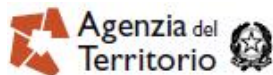
### Ufficio del Territorio di CATANIA

**Particelle catastali aggiornate sulla base del contenuto delle  
dichiarazioni presentate agli Organismi Pagatori nell'anno 2010  
(ai sensi del comma 33 dell'art. 2 del D.L. 3.10.2006, n. 262, convertito con  
modificazioni dalla legge 24.11.2006, n. 286, e successive modificazioni)**

**Comune di LICODIA EUBEA (Codice nazionale: E578)**

**TOTALE PARTICELLE: 763**

DATI IDENTIFICATIVI				DATI DI CLASSAMENTO							
N.	Foglio	Part	Porz	Qualità	Classe	Superficie			Deduzioni	Dominicale	Agrario
						Ha	Are	Ca			
	54	271	AC	1-SEMINATIVO	3		15	40		6,76	1,59
486	54	292		29-VIGNETO	2		25	40		24,92	9,84
487	54	293		29-VIGNETO	2		70	82		69,49	27,43
488	56	105		36-ULIVETO	U		93	72		72,6	41,14
489	57	53	AA	1-SEMINATIVO	2	4	1	19		238,28	62,16
	57	53	AB	36-ULIVETO	U		9	50		7,36	4,17
490	57	54	AA	1-SEMINATIVO	3	3	8	87		135,59	31,9
	57	54	AB	36-ULIVETO	U	1	20	24		93,15	52,78
491	57	58	AA	36-ULIVETO	U		27	97		21,67	12,28
	57	58	AB	29-VIGNETO	2	2	33	37		229	90,39
	57	58	AC	1-SEMINATIVO	3		15	38		6,75	1,59
492	58	18		92-PASCOLO ARB	U		14	11		2,55	0,66
493	58	24		92-PASCOLO ARB	U		62	42		11,28	2,9
494	58	29		92-PASCOLO ARB	U		12	56		2,27	0,58
495	58	30		92-PASCOLO ARB	U		14	17		2,56	0,66
496	58	92		92-PASCOLO ARB	U		36	79		6,65	1,71
497	58	127		92-PASCOLO ARB	U		44	99		8,13	2,09
498	58	128		92-PASCOLO ARB	U		53	10		9,6	2,47
499	59	14		92-PASCOLO ARB	U		11	60		2,1	0,54
500	59	15		91-PASCOLO	2		24	49		3,16	1,14
501	59	17		91-PASCOLO	2		24	65		3,18	1,15
502	59	28	AA	36-ULIVETO	U		31	97		24,77	14,03
	59	28	AB	29-VIGNETO	3		2	49		1,41	0,71
503	59	36		92-PASCOLO ARB	U		39	12		7,07	1,82
504	59	72	AA	36-ULIVETO	U		53	88		41,74	23,65
	59	72	AB	1-SEMINATIVO	2		2	85		1,69	0,44
505	59	112		91-PASCOLO	2		19	66		2,54	0,91
506	59	114		91-PASCOLO	2		10	92		1,41	0,51
507	59	129		92-PASCOLO ARB	U		12	10		2,19	0,56
508	59	130		92-PASCOLO ARB	U		8	17		1,48	0,38
509	59	179		92-PASCOLO ARB	U		15	24		2,75	0,71
510	60	36		92-PASCOLO ARB	U		24	27		4,39	1,13
511	60	42		92-PASCOLO ARB	U		63	13		11,41	2,93



**Ufficio del Territorio di CATANIA**

**Particelle catastali aggiornate sulla base del contenuto delle  
dichiarazioni presentate agli Organismi Pagatori nell'anno 2010  
(ai sensi del comma 33 dell'art. 2 del D.L. 3.10.2006, n. 262, convertito con  
modificazioni dalla legge 24.11.2006, n. 286, e successive modificazioni)**

**Comune di LICODIA EUBEA (Codice nazionale: E578)**

**TOTALE PARTICELLE: 763**

DATI IDENTIFICATIVI				DATI DI CLASSAMENTO							
N.	Foglio	Part	Porz	Qualità	Classe	Superficie			Deduzioni	Dominicale	Agrario
						Ha	Are	Ca			
512	60	43		92-PASCOLO ARB	U		51	62		9,33	2,4
513	60	44		92-PASCOLO ARB	U		21	1		3,8	0,98
514	60	45		92-PASCOLO ARB	U		17	68		3,2	0,82
515	60	46		92-PASCOLO ARB	U		42	21		7,63	1,96
516	60	48		92-PASCOLO ARB	U		31	28		5,65	1,45
517	60	65		92-PASCOLO ARB	U		42	40		7,66	1,97
518	60	71	AA	92-PASCOLO ARB	U		0	3		0,01	0,01
	60	71	AB	99-BOSCO ALTO	U		0	7		0,01	0,01
519	60	179		92-PASCOLO ARB	U		66	82		12,08	3,11
520	60	204		92-PASCOLO ARB	U		37	7		6,7	1,72
521	60	215	AA	92-PASCOLO ARB	U		0	54		0,1	0,03
	60	215	AB	1-SEMINATIVO	2		0	3		0,02	0,01
522	60	227		92-PASCOLO ARB	U		43	60		7,88	2,03
523	60	231		92-PASCOLO ARB	U		6	40		1,16	0,3
524	60	245		91-PASCOLO	2		1	8		0,14	0,05
525	60	250		92-PASCOLO ARB	U		0	60		0,11	0,03
526	61	29		92-PASCOLO ARB	U		25	74		4,65	1,2
527	61	30		92-PASCOLO ARB	U		27	81		5,03	1,29
528	61	34		92-PASCOLO ARB	U		19	8		3,45	0,89
529	61	35		92-PASCOLO ARB	U		8	59		1,55	0,4
530	61	36		92-PASCOLO ARB	U		23	0		4,16	1,07
531	61	37		92-PASCOLO ARB	U		24	51		4,43	1,14
532	61	38		92-PASCOLO ARB	U		17	30		3,13	0,8
533	61	41		92-PASCOLO ARB	U		23	31		4,21	1,08
534	61	42		92-PASCOLO ARB	U		6	8		1,1	0,28
535	61	43		92-PASCOLO ARB	U		18	79		3,4	0,87
536	61	44		92-PASCOLO ARB	U		38	30		6,92	1,78
537	61	99		92-PASCOLO ARB	U		11	73		2,12	0,55
538	61	101		92-PASCOLO ARB	U		52	95		9,57	2,46
539	61	103		92-PASCOLO ARB	U		41	48		7,5	1,93
540	61	104		92-PASCOLO ARB	U		21	55		3,9	1
541	61	105		92-PASCOLO ARB	U		28	90		5,22	1,34
542	61	106		92-PASCOLO ARB	U		42	49		7,68	1,97



### Ufficio del Territorio di CATANIA

**Particelle catastali aggiornate sulla base del contenuto delle dichiarazioni presentate agli Organismi Pagatori nell'anno 2010 (ai sensi del comma 33 dell'art. 2 del D.L. 3.10.2006, n. 262, convertito con modificazioni dalla legge 24.11.2006, n. 286, e successive modificazioni)**

**Comune di LICODIA EUBEA (Codice nazionale: E578)**

**TOTALE PARTICELLE: 763**

DATI IDENTIFICATIVI				DATI DI CLASSAMENTO							
N.	Foglio	Part	Porz	Qualità	Classe	Superficie			Deduzioni	Dominicale	Agrario
						Ha	Are	Ca			
543	61	107		92-PASCOLO ARB	U		21	35		3,86	0,99
544	61	129	AA	92-PASCOLO ARB	U		45	56		8,24	2,12
	61	129	AB	3-SEMIN ARBOR	1		30	23		21,86	5,46
545	61	208	AA	36-ULIVETO	U		16	38		12,69	7,19
	61	208	AB	1-SEMINATIVO	4		1	12		0,38	0,12
546	62	13		92-PASCOLO ARB	U		51	25		9,26	2,38
547	62	14		92-PASCOLO ARB	U		43	71		7,9	2,03
548	62	15	AA	92-PASCOLO ARB	U		13	65		2,47	0,63
	62	15	AB	1-SEMINATIVO	4		8	43		2,83	0,87
549	62	37		92-PASCOLO ARB	U	1	4	41		18,87	4,85
550	62	38		92-PASCOLO ARB	U		28	68		5,18	1,33
551	62	39		92-PASCOLO ARB	U		12	26		2,22	0,57
552	62	40		92-PASCOLO ARB	U		40	75		7,37	1,89
553	62	41		92-PASCOLO ARB	U		39	70		7,18	1,85
554	62	43		92-PASCOLO ARB	U		5	79		1,05	0,27
555	62	44		92-PASCOLO ARB	U	1	17	80		21,29	5,48
556	62	46	AA	92-PASCOLO ARB	U		17	76		3,21	0,83
	62	46	AB	3-SEMIN ARBOR	4		41	52		12,87	4,07
557	62	48		92-PASCOLO ARB	U		38	11		6,89	1,77
558	62	51		92-PASCOLO ARB	U		19	14		3,46	0,89
559	62	53		92-PASCOLO ARB	U		58	31		10,54	2,71
560	62	77		91-PASCOLO	2		27	96		3,61	1,3
561	62	81		92-PASCOLO ARB	U		59	10		10,68	2,75
562	62	82		92-PASCOLO ARB	U		20	69		3,74	0,96
563	62	85		92-PASCOLO ARB	U		41	16		7,44	1,91
564	62	86		92-PASCOLO ARB	U		29	30		5,3	1,36
565	62	87		92-PASCOLO ARB	U		22	80		4,12	1,06
566	62	88		92-PASCOLO ARB	U		14	19		2,56	0,66
567	62	89	AA	92-PASCOLO ARB	U		21	86		3,95	1,02
	62	89	AB	1-SEMINATIVO	4		2	39		0,8	0,25
568	62	90	AA	92-PASCOLO ARB	U		1	62		0,29	0,08
	62	90	AB	86-SOMMACCHETO	2		14	75		1,37	0,46



### Ufficio del Territorio di CATANIA

**Particelle catastali aggiornate sulla base del contenuto delle  
dichiarazioni presentate agli Organismi Pagatori nell'anno 2010  
(ai sensi del comma 33 dell'art. 2 del D.L. 3.10.2006, n. 262, convertito con  
modificazioni dalla legge 24.11.2006, n. 286, e successive modificazioni)**

**Comune di LICODIA EUBEA (Codice nazionale: E578)**

**TOTALE PARTICELLE: 763**

DATI IDENTIFICATIVI				DATI DI CLASSAMENTO							
N.	Foglio	Part	Porz	Qualità	Classe	Superficie			Deduzioni	Dominicale	Agrario
						Ha	Are	Ca			
569	62	94		92-PASCOLO ARB	U		54	94		9,93	2,55
570	62	95		92-PASCOLO ARB	U		52	33		9,46	2,43
571	62	98		92-PASCOLO ARB	U		22	88		4,14	1,06
572	62	107		91-PASCOLO	2		9	90		1,28	0,46
573	62	114		91-PASCOLO	2		4	18		0,54	0,19
574	62	116		91-PASCOLO	2		9	85		1,27	0,46
575	62	117		91-PASCOLO	2		12	5		1,56	0,56
576	62	120		91-PASCOLO	2		53	52		6,91	2,49
577	62	125		92-PASCOLO ARB	U		23	19		4,19	1,08
578	62	126		92-PASCOLO ARB	U		19	52		3,53	0,91
579	62	127		92-PASCOLO ARB	U		11	23		2,03	0,52
580	62	128		92-PASCOLO ARB	U		15	49		2,8	0,72
581	62	129		92-PASCOLO ARB	U		62	1		11,21	2,88
582	62	133		92-PASCOLO ARB	U		25	99		4,7	1,21
583	62	134		92-PASCOLO ARB	U		36	15		6,53	1,68
584	62	135		92-PASCOLO ARB	U		27	14		4,91	1,26
585	62	137		92-PASCOLO ARB	U		13	59		2,46	0,63
586	62	139		92-PASCOLO ARB	U		20	70		3,74	0,96
587	62	140	AA	92-PASCOLO ARB	U		2	35		0,42	0,11
	62	140	AB	91-PASCOLO	2		17	65		2,28	0,82
588	62	142		92-PASCOLO ARB	U		45	69		8,26	2,12
589	62	151	AA	36-ULIVETO	U		37	34		28,93	16,39
	62	151	AB	92-PASCOLO ARB	U		31	89		5,76	1,48
590	62	167	AA	92-PASCOLO ARB	U		11	14		2,01	0,52
	62	167	AB	3-SEMIN ARBOR	4		17	26		5,35	1,69
591	62	168	AA	92-PASCOLO ARB	U		19	42		3,51	0,9
	62	168	AB	1-SEMINATIVO	3		1	44		0,63	0,15
592	62	169		92-PASCOLO ARB	U		14	38		2,6	0,67
593	62	170		92-PASCOLO ARB	U		4	91		0,89	0,23
594	62	171		92-PASCOLO ARB	U		29	55		5,34	1,37
595	62	173		92-PASCOLO ARB	U	1	19	61		21,62	5,56
596	62	179		91-PASCOLO	2		19	90		2,57	0,92
597	62	181		91-PASCOLO	2		11	59		1,5	0,54



**Ufficio del Territorio di CATANIA**

**Particelle catastali aggiornate sulla base del contenuto delle  
dichiarazioni presentate agli Organismi Pagatori nell'anno 2010  
(ai sensi del comma 33 dell'art. 2 del D.L. 3.10.2006, n. 262, convertito con  
modificazioni dalla legge 24.11.2006, n. 286, e successive modificazioni)**

**Comune di LICODIA EUBEA (Codice nazionale: E578)**

**TOTALE PARTICELLE: 763**

DATI IDENTIFICATIVI				DATI DI CLASSAMENTO							
N.	Foglio	Part	Porz	Qualità	Classe	Superficie			Deduzioni	Dominicale	Agrario
						Ha	Are	Ca			
598	62	185		92-PASCOLO ARB	U		25	70		4,65	1,19
599	62	197	AA	91-PASCOLO	2	1	38	34		17,86	6,43
	62	197	AB	92-PASCOLO ARB	U		11	6		2	0,51
600	62	198		91-PASCOLO	2		48	73		6,29	2,27
601	62	208		92-PASCOLO ARB	U		95	30		17,23	4,43
602	62	221		91-PASCOLO	2		3	48		0,45	0,16
603	62	222		91-PASCOLO	2		12	43		1,6	0,58
604	62	223		91-PASCOLO	2		9	60		1,24	0,45
605	62	225		91-PASCOLO	2		6	60		0,85	0,31
606	62	228		92-PASCOLO ARB	U		4	35		0,79	0,2
607	62	232		91-PASCOLO	2		10	8		1,3	0,47
608	62	234	AA	91-PASCOLO	2		24	88		3,21	1,16
	62	234	AB	92-PASCOLO ARB	U		38	74		7	1,8
609	62	242	AA	91-PASCOLO	2		11	67		1,51	0,54
	62	242	AB	1-SEMINATIVO	3		0	73		0,32	0,08
610	62	243		92-PASCOLO ARB	U		45	4		8,14	2,09
611	62	246		91-PASCOLO	2	1	7	10		13,83	4,98
612	62	247	AA	91-PASCOLO	2		77	59		10,02	3,61
	62	247	AB	92-PASCOLO ARB	U		11	31		2,04	0,53
613	63	2		92-PASCOLO ARB	U	1	7	15		19,37	4,98
614	63	37		92-PASCOLO ARB	U		85	15		15,39	3,96
615	63	41		92-PASCOLO ARB	U		95	71		17,3	4,45
616	63	66		92-PASCOLO ARB	U		47	94		8,67	2,23
617	63	67		92-PASCOLO ARB	U		18	8		3,27	0,84
618	63	75		92-PASCOLO ARB	U		37	77		6,83	1,76
619	63	79		91-PASCOLO	3		9	16		0,76	0,19
620	63	88		92-PASCOLO ARB	U		93	0		16,81	4,32
621	63	90		92-PASCOLO ARB	U		83	0		15	3,86
622	63	92		92-PASCOLO ARB	U		52	13		9,42	2,42
623	63	93		92-PASCOLO ARB	U		45	86		8,29	2,13
624	63	94		92-PASCOLO ARB	U		18	7		3,27	0,84
625	63	96		92-PASCOLO ARB	U		29	83		5,39	1,39
626	63	97		92-PASCOLO ARB	U		42	29		7,64	1,97





### Ufficio del Territorio di CATANIA

**Particelle catastali aggiornate sulla base del contenuto delle dichiarazioni presentate agli Organismi Pagatori nell'anno 2010 (ai sensi del comma 33 dell'art. 2 del D.L. 3.10.2006, n. 262, convertito con modificazioni dalla legge 24.11.2006, n. 286, e successive modificazioni)**

**Comune di LICODIA EUBEA (Codice nazionale: E578)**

**TOTALE PARTICELLE: 763**

DATI IDENTIFICATIVI				DATI DI CLASSAMENTO							
N.	Foglio	Part	Porz	Qualità	Classe	Superficie			Deduzioni	Dominicale	Agrario
						Ha	Are	Ca			
627	63	99		92-PASCOLO ARB	U		16	85		3,05	0,78
628	63	103		92-PASCOLO ARB	U		59	72		10,79	2,78
629	63	200		92-PASCOLO ARB	U		82	2		14,83	3,81
630	63	221		92-PASCOLO ARB	U		54	30		9,82	2,52
631	63	245		92-PASCOLO ARB	U		23	0		4,16	1,07
632	64	27		92-PASCOLO ARB	U		7	30		1,32	0,34
633	65	145		2-SEMIN IRRIG	1		28	67	B1	54,04	26,65
634	69	86	AA	1-SEMINATIVO	4		39	65		13,31	4,1
	69	86	AB	36-ULIVETO	U		12	15		9,41	5,33
635	69	95	AA	36-ULIVETO	U		7	0		5,42	3,07
	69	95	AB	92-PASCOLO ARB	U		1	37		0,25	0,06
	69	95	AC	3-SEMIN ARBOR	4		1	42		0,44	0,14
636	73	89	AA	91-PASCOLO	3		40	16		3,32	0,83
	73	89	AB	92-PASCOLO ARB	U		3	32		0,6	0,15
637	73	94	AA	36-ULIVETO	U		33	50		25,95	14,71
	73	94	AB	150-INCOLT STER			5	10		0	0
638	73	238	AA	36-ULIVETO	U		11	48		8,89	5,04
	73	238	AB	29-VIGNETO	1		92	7		126,01	45,17
639	73	305	AA	36-ULIVETO	U		1	50		1,16	0,66
	73	305	AB	3-SEMIN ARBOR	1		3	10		2,24	0,56
640	74	137		92-PASCOLO ARB	U		23	12		4,18	1,07
641	74	217	AA	49-AGRUMETO	2		10	58		56,83	14,21
	74	217	AB	92-PASCOLO ARB	U		6	64		1,2	0,31
642	74	237		29-VIGNETO	1		41	3		56,15	20,13
643	74	279		36-ULIVETO	U		2	70		2,09	1,19
644	74	282	AA	36-ULIVETO	U		3	0		2,32	1,32
	74	282	AB	1-SEMINATIVO	2		0	26		0,15	0,04
645	74	352	AA	29-VIGNETO	1	1	8	12		147,97	53,05
	74	352	AB	1-SEMINATIVO	3		15	69		6,89	1,62
646	74	375	AA	29-VIGNETO	1		15	94		21,82	7,82
	74	375	AB	2-SEMIN IRRIG	1		5	9		10,52	4,73
647	75	29		29-VIGNETO	2		10	90		10,7	4,22
648	75	34	AA	36-ULIVETO	U		56	42		43,71	24,77



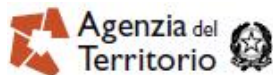
**Ufficio del Territorio di CATANIA**

**Particelle catastali aggiornate sulla base del contenuto delle  
dichiarazioni presentate agli Organismi Pagatori nell'anno 2010  
(ai sensi del comma 33 dell'art. 2 del D.L. 3.10.2006, n. 262, convertito con  
modificazioni dalla legge 24.11.2006, n. 286, e successive modificazioni)**

**Comune di LICODIA EUBEA (Codice nazionale: E578)**

**TOTALE PARTICELLE: 763**

DATI IDENTIFICATIVI				DATI DI CLASSAMENTO							
N.	Foglio	Part	Porz	Qualità	Classe	Superficie			Deduzioni	Dominicale	Agrario
						Ha	Are	Ca			
	75	34	AB	91-PASCOLO	2		18	9		2,34	0,84
649	75	40	AA	29-VIGNETO	3		34	48		19,59	9,79
	75	40	AB	92-PASCOLO ARB	U		2	84		0,51	0,13
650	75	41	AA	29-VIGNETO	2		22	66		22,24	8,78
	75	41	AB	1-SEMINATIVO	3		3	2		1,33	0,31
651	75	76	AA	92-PASCOLO ARB	U		80	80		14,61	3,76
	75	76	AB	101-INCOLT PROD	U		6	72		0,14	0,03
652	75	107	AA	29-VIGNETO	2		62	69		61,52	24,28
	75	107	AB	2-SEMIN IRRIG	2		32	11		51,41	19,9
653	75	112		29-VIGNETO	2		10	70		10,5	4,14
654	76	5		36-ULIVETO	U		3	4		2,36	1,33
655	76	9	AA	1-SEMINATIVO	3		1	91		0,84	0,2
	76	9	AB	36-ULIVETO	U		1	19		0,92	0,52
656	76	33	AA	64-FICO INDIA	2		1	42		0,92	0,59
	76	33	AB	36-ULIVETO	U		5	56		4,31	2,44
657	76	40	AA	1-SEMINATIVO	3		1	0		0,44	0,1
	76	40	AB	36-ULIVETO	U		7	0		5,42	3,07
658	76	49	AA	49-AGRUMETO	2		7	90	A1	40,47	10,61
	76	49	AB	36-ULIVETO	U	1	10	0		85,22	48,29
659	76	51	AA	1-SEMINATIVO	3		5	61		2,46	0,58
	76	51	AB	36-ULIVETO	U		6	40		4,96	2,81
660	76	60	AA	49-AGRUMETO	2		7	80	A1	39,96	10,47
	76	60	AB	36-ULIVETO	U		55	0		42,61	24,14
661	76	64	AA	1-SEMINATIVO	3		2	13		0,94	0,22
	76	64	AB	36-ULIVETO	U		1	77		1,37	0,78
662	76	75		36-ULIVETO	U		17	89		13,86	7,85
663	76	83	AA	36-ULIVETO	U		10	0		7,75	4,39
	76	83	AB	49-AGRUMETO	2	1	64	0		880,87	220,22
664	76	107	AA	1-SEMINATIVO	2		82	10		48,76	12,72
	76	107	AB	36-ULIVETO	U		50	0		38,73	21,95
665	76	128	AA	1-SEMINATIVO	2		2	42		1,44	0,37
	76	128	AB	49-AGRUMETO	2		27	68		148,67	37,17
666	76	133	AA	91-PASCOLO	1		6	87		1,24	0,32



### Ufficio del Territorio di CATANIA

**Particelle catastali aggiornate sulla base del contenuto delle dichiarazioni presentate agli Organismi Pagatori nell'anno 2010 (ai sensi del comma 33 dell'art. 2 del D.L. 3.10.2006, n. 262, convertito con modificazioni dalla legge 24.11.2006, n. 286, e successive modificazioni)**

**Comune di LICODIA EUBEA (Codice nazionale: E578)**

**TOTALE PARTICELLE: 763**

DATI IDENTIFICATIVI				DATI DI CLASSAMENTO							
N.	Foglio	Part	Porz	Qualità	Classe	Superficie			Deduzioni	Dominicale	Agrario
						Ha	Are	Ca			
	76	133	AB	36-ULIVETO	U		3	53		2,73	1,55
667	76	148		36-ULIVETO	U		11	0		8,52	4,83
668	76	152	AA	1-SEMINATIVO	3		4	55		2	0,47
	76	152	AB	36-ULIVETO	U		86	0		66,62	37,75
669	76	179	AA	1-SEMINATIVO	3		6	52		2,86	0,67
	76	179	AB	36-ULIVETO	U		39	28		30,43	17,24
670	76	181	AA	1-SEMINATIVO	3		25	47		11,18	2,63
	76	181	AB	36-ULIVETO	U		59	83		46,35	26,26
671	76	193		36-ULIVETO	U		58	88		45,61	25,85
672	76	212	AA	92-PASCOLO ARB	U		45	82		8,28	2,13
	76	212	AB	1-SEMINATIVO	3	2	98	58		131,07	30,84
673	76	263		99-BOSCO ALTO	U		17	74		0,37	0,82
674	76	280	AA	1-SEMINATIVO	3		10	58		4,64	1,09
	76	280	AB	36-ULIVETO	U		74	72		57,88	32,8
675	76	287	AA	92-PASCOLO ARB	U		22	17		4,01	1,03
	76	287	AB	1-SEMINATIVO	3	1	49	98		65,84	15,49
676	76	294	AA	36-ULIVETO	U	1	19	21		92,35	52,33
	76	294	AB	92-PASCOLO ARB	U		14	29		2,58	0,66
677	76	310		36-ULIVETO	U		19	75		15,3	8,67
678	76	311	AA	1-SEMINATIVO	3		20	17		8,85	2,08
	76	311	AB	36-ULIVETO	U		80	0		61,97	35,12
679	76	312		36-ULIVETO	U		12	11		9,38	5,32
680	76	371	AA	49-AGRUMETO	2		3	95		21,22	5,3
	76	371	AB	1-SEMINATIVO	3		13	35		5,86	1,38
681	76	395		49-AGRUMETO	2		2	70		14,5	3,63
682	76	615	AA	18-ORTO IRRIG	U		33	72	A1	93,52	40,05
	76	615	AB	92-PASCOLO ARB	U		10	10		1,83	0,47
	76	615	AC	1-SEMINATIVO	4		22	80		7,65	2,36
683	77	62	AA	91-PASCOLO	3	8	96	17		74,05	18,51
	77	62	AB	92-PASCOLO ARB	U	1	21	42		21,95	5,64
684	77	76	AA	92-PASCOLO ARB	U		97	88		17,69	4,55
	77	76	AB	1-SEMINATIVO	3		5	42		2,38	0,56
685	77	91	AA	1-SEMINATIVO	4		45	1		15,11	4,65



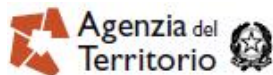
### Ufficio del Territorio di CATANIA

**Particelle catastali aggiornate sulla base del contenuto delle  
dichiarazioni presentate agli Organismi Pagatori nell'anno 2010  
(ai sensi del comma 33 dell'art. 2 del D.L. 3.10.2006, n. 262, convertito con  
modificazioni dalla legge 24.11.2006, n. 286, e successive modificazioni)**

**Comune di LICODIA EUBEA (Codice nazionale: E578)**

**TOTALE PARTICELLE: 763**

DATI IDENTIFICATIVI				DATI DI CLASSAMENTO							
N.	Foglio	Part	Porz	Qualità	Classe	Superficie			Deduzioni	Dominicale	Agrario
						Ha	Are	Ca			
	77	91	AB	92-PASCOLO ARB	U	3	19	51		57,75	14,85
686	77	168		91-PASCOLO	3	1	29	30		10,68	2,67
687	77	170		91-PASCOLO	3	1	9	42		9,04	2,26
688	77	172		91-PASCOLO	3		75	50		6,24	1,56
689	77	175		91-PASCOLO	3	2	25	53		18,64	4,66
690	77	190	AA	36-ULIVETO	U		7	62		5,9	3,35
	77	190	AB	92-PASCOLO ARB	U		5	0		0,9	0,23
	77	190	AC	91-PASCOLO	3		1	26		0,1	0,03
691	77	193		36-ULIVETO	U		3	20		2,48	1,4
692	77	195		36-ULIVETO	U		6	30		4,88	2,77
693	78	14		92-PASCOLO ARB	U	1	11	75		20,2	5,19
694	78	29		92-PASCOLO ARB	U	5	13	0		92,73	23,84
695	78	34		92-PASCOLO ARB	U	1	1	66		18,38	4,73
696	78	35		92-PASCOLO ARB	U		87	20		15,76	4,05
697	80	80	AA	1-SEMINATIVO	4	1	74	30		58,51	18
	80	80	AB	92-PASCOLO ARB	U		7	48		1,35	0,35
698	80	81	AA	1-SEMINATIVO	4	1	47	4		49,36	15,19
	80	81	AB	92-PASCOLO ARB	U		28	60		5,17	1,33
699	80	149		92-PASCOLO ARB	U		82	0		14,82	3,81
700	81	198	AA	91-PASCOLO	3	2	82	39		23,33	5,83
	81	198	AB	92-PASCOLO ARB	U		71	21		12,87	3,31
701	81	199	AA	1-SEMINATIVO	4		9	45		3,17	0,98
	81	199	AB	92-PASCOLO ARB	U		77	12		13,94	3,58
702	81	223		92-PASCOLO ARB	U		31	43		5,68	1,46
703	81	224	AA	47-FRUTTETO	U		28	26		43,06	13,14
	81	224	AB	91-PASCOLO	3		3	17		0,26	0,07
704	81	228		91-PASCOLO	3	1	79	20		14,81	3,7
705	81	229		91-PASCOLO	3	1	56	33		12,92	3,23
706	81	240	AA	1-SEMINATIVO	4		70	28		23,59	7,26
	81	240	AB	92-PASCOLO ARB	U		14	72		2,66	0,68
707	82	45		91-PASCOLO	3	1	93	44		15,98	4
708	82	89		92-PASCOLO ARB	U		80	78		14,6	3,75
709	82	96	AA	36-ULIVETO	U		0	87		0,67	0,38



**Ufficio del Territorio di CATANIA**

**Particelle catastali aggiornate sulla base del contenuto delle  
dichiarazioni presentate agli Organismi Pagatori nell'anno 2010  
(ai sensi del comma 33 dell'art. 2 del D.L. 3.10.2006, n. 262, convertito con  
modificazioni dalla legge 24.11.2006, n. 286, e successive modificazioni)**

**Comune di LICODIA EUBEA (Codice nazionale: E578)**

**TOTALE PARTICELLE: 763**

DATI IDENTIFICATIVI				DATI DI CLASSAMENTO							
N.	Foglio	Part	Porz	Qualità	Classe	Superficie			Deduzioni	Dominicale	Agrario
						Ha	Are	Ca			
	82	96	AB	91-PASCOLO	2	1	15	73		14,94	5,38
710	82	135	AA	1-SEMINATIVO	3		52	27		22,95	5,4
	82	135	AB	91-PASCOLO	3		5	84		0,48	0,12
711	82	143		92-PASCOLO ARB	U	1	38	0		24,94	6,41
712	82	151	AA	91-PASCOLO	3		74	18		6,13	1,53
	82	151	AB	92-PASCOLO ARB	U		0	82		0,15	0,04
713	82	159	AA	91-PASCOLO	3		56	82		4,7	1,17
	82	159	AB	92-PASCOLO ARB	U	1	29	10		23,34	6
714	82	220	AA	36-ULIVETO	U		29	58		22,92	12,99
	82	220	AB	91-PASCOLO	3	2	4	2		16,86	4,21
715	82	411		92-PASCOLO ARB	U		62	4		11,21	2,88
716	85	105	AA	36-ULIVETO	U		32	69		25,32	14,35
	85	105	AB	1-SEMINATIVO	4		3	71		1,25	0,38
717	85	211		36-ULIVETO	U		32	50		25,18	14,27
718	85	255	AA	92-PASCOLO ARB	U		0	10		0,02	0,01
	85	255	AB	279-FABB RURALE			0	37		0	0
719	85	332	AA	92-PASCOLO ARB	U		0	10		0,02	0,01
	85	332	AB	1-SEMINATIVO	4		4	40		1,48	0,45
720	85	863	AA	92-PASCOLO ARB	U		0	10		0,02	0,01
	85	863	AB	1-SEMINATIVO	4		1	88		0,63	0,19
721	85	894		29-VIGNETO	1		11	50		15,74	5,64
722	85	956	AA	92-PASCOLO ARB	U		0	10		0,02	0,01
	85	956	AB	1-SEMINATIVO	4		14	90		5	1,54
723	85	957	AA	92-PASCOLO ARB	U		0	10		0,02	0,01
	85	957	AB	1-SEMINATIVO	4		2	42		0,81	0,25
724	85	958	AA	92-PASCOLO ARB	U		0	10		0,02	0,01
	85	958	AB	1-SEMINATIVO	4		0	19		0,06	0,02
725	85	960	AA	92-PASCOLO ARB	U		0	10		0,02	0,01
	85	960	AB	1-SEMINATIVO	4		2	30		0,77	0,24
726	85	961	AA	92-PASCOLO ARB	U		0	10		0,02	0,01
	85	961	AB	1-SEMINATIVO	4		15	14		5,08	1,56
727	86	7	AA	36-ULIVETO	U		3	33		2,58	1,46
	86	7	AB	3-SEMIN ARBOR	4	1	93	59		59,99	19



### Ufficio del Territorio di CATANIA

**Particelle catastali aggiornate sulla base del contenuto delle dichiarazioni presentate agli Organismi Pagatori nell'anno 2010 (ai sensi del comma 33 dell'art. 2 del D.L. 3.10.2006, n. 262, convertito con modificazioni dalla legge 24.11.2006, n. 286, e successive modificazioni)**

**Comune di LICODIA EUBEA (Codice nazionale: E578)**

**TOTALE PARTICELLE: 763**

DATI IDENTIFICATIVI				DATI DI CLASSAMENTO							
N.	Foglio	Part	Porz	Qualità	Classe	Superficie			Deduzioni	Dominicale	Agrario
						Ha	Are	Ca			
728	86	48	AA	29-VIGNETO	3		17	36		9,86	4,93
	86	48	AB	92-PASCOLO ARB	U		46	54		8,41	2,16
729	86	58	AA	36-ULIVETO	U		3	19		2,47	1,4
	86	58	AB	92-PASCOLO ARB	U		46	81		8,46	2,18
	86	58	AC	91-PASCOLO	3		2	80		0,23	0,06
730	86	64		92-PASCOLO ARB	U	1	45	50		26,3	6,76
731	86	171	AA	92-PASCOLO ARB	U	1	21	54		21,97	5,65
	86	171	AB	91-PASCOLO	3		27	6		2,24	0,56
732	86	309		92-PASCOLO ARB	U		8	0		1,45	0,37
733	86	371		92-PASCOLO ARB	U		0	74		0,13	0,03
734	86	400		36-ULIVETO	U		8	40		6,51	3,69
735	87	8	AA	92-PASCOLO ARB	U		0	72		0,13	0,03
	87	8	AB	279-FABB RURALE			0	24		0	0
736	87	15	AA	36-ULIVETO	U		0	48		0,37	0,21
	87	15	AB	92-PASCOLO ARB	U		0	50		0,09	0,02
	87	15	AC	279-FABB RURALE			4	66		0	0
737	87	16	AA	92-PASCOLO ARB	U		1	83		0,33	0,09
	87	16	AB	279-FABB RURALE			0	15		0	0
738	87	255		29-VIGNETO	1		44	80		61,31	21,98
739	87	273	AA	1-SEMINATIVO	4	2	88	89		96,98	29,84
	87	273	AB	36-ULIVETO	U	1	93	35		149,79	84,88
	87	273	AC	91-PASCOLO	1		34	56		6,25	1,61
740	87	280	AA	1-SEMINATIVO	4	1	35	89		45,62	14,04
	87	280	AB	92-PASCOLO ARB	U	2	64	11		47,74	12,28
741	87	300		92-PASCOLO ARB	U		10	0		1,81	0,46
742	87	305	AA	1-SEMINATIVO	4		11	62		3,9	1,2
	87	305	AB	36-ULIVETO	U		2	71		2,1	1,19
	87	305	AC	29-VIGNETO	1		9	67		13,23	4,74
743	87	322	AA	1-SEMINATIVO	4		49	91		16,75	5,16
	87	322	AB	91-PASCOLO	1	1	68	52		30,46	7,83
744	87	333	AA	92-PASCOLO ARB	U		0	18		0,03	0,01
	87	333	AB	2-SEMIN IRRIG	1		0	35		0,72	0,33
745	87	334		92-PASCOLO ARB	U		0	27		0,05	0,01



### Ufficio del Territorio di CATANIA

**Particelle catastali aggiornate sulla base del contenuto delle  
dichiarazioni presentate agli Organismi Pagatori nell'anno 2010  
(ai sensi del comma 33 dell'art. 2 del D.L. 3.10.2006, n. 262, convertito con  
modificazioni dalla legge 24.11.2006, n. 286, e successive modificazioni)**

**Comune di LICODIA EUBEA (Codice nazionale: E578)**

**TOTALE PARTICELLE: 763**

DATI IDENTIFICATIVI				DATI DI CLASSAMENTO							
N.	Foglio	Part	Porz	Qualità	Classe	Superficie			Deduzioni	Dominicale	Agrario
						Ha	Are	Ca			
746	87	356	AA	36-ULIVETO	U		5	23		4,05	2,3
	87	356	AB	92-PASCOLO ARB	U		3	96		0,72	0,18
747	87	357	AA	36-ULIVETO	U		32	42		25,12	14,23
	87	357	AB	92-PASCOLO ARB	U		26	40		4,77	1,23
748	87	365		92-PASCOLO ARB	U		1	97		0,36	0,09
749	87	366		91-PASCOLO	3		3	39		0,28	0,07
750	87	453	AA	36-ULIVETO	U		12	75		9,88	5,6
	87	453	AB	92-PASCOLO ARB	U		9	54		1,72	0,44
	87	453	AC	91-PASCOLO	3		3	32		0,27	0,07
751	87	454	AA	36-ULIVETO	U		1	36		1,05	0,6
	87	454	AB	91-PASCOLO	3		5	39		0,45	0,11
752	87	458	AA	36-ULIVETO	U		44	26		34,29	19,43
	87	458	AB	91-PASCOLO	3	2	60	59		21,53	5,38
753	88	9		36-ULIVETO	U		0	37		0,29	0,16
754	88	39	AA	36-ULIVETO	U		34	38		26,63	15,09
	88	39	AB	97-BOSCO CEDUO	U	2	98	82		9,26	6,17
755	88	40	AA	36-ULIVETO	U		1	92		1,49	0,84
	88	40	AB	97-BOSCO CEDUO	U		31	68		0,98	0,65
756	88	55		36-ULIVETO	U		71	90		55,7	31,56
757	88	100	AA	36-ULIVETO	U		13	36		10,35	5,86
	88	100	AB	29-VIGNETO	2		34	39		33,75	13,32
	88	100	AC	91-PASCOLO	2		12	82		1,66	0,6
758	88	104		92-PASCOLO ARB	U		3	35		0,61	0,16
759	89	106		29-VIGNETO	2	1	38	1		135,42	53,46
760	89	114	AA	29-VIGNETO	2		5	65		5,54	2,19
	89	114	AB	91-PASCOLO	2		0	45		0,06	0,02
761	89	120		92-PASCOLO ARB	U	1	9	43		19,78	5,09
762	89	123	AA	92-PASCOLO ARB	U	2	37	43		42,92	11,04
	89	123	AB	29-VIGNETO	2		23	67		23,23	9,17
763	89	179	AA	1-SEMINATIVO	2		27	48		16,32	4,26
	89	179	AB	29-VIGNETO	2		85	97		84,36	33,3