



Ufficio del Territorio di CATANIA

Particelle catastali aggiornate sulla base del contenuto delle dichiarazioni presentate agli Organismi Pagatori nell'anno 2011 (ai sensi del comma 33 dell'art. 2 del D.L. 3.10.2006, n. 262, convertito con modificazioni dalla legge 24.11.2006, n. 286, e successive modificazioni)

Comune di LICODIA EUBEA (Codice nazionale: E578)

TOTALE PARTICELLE: 980

DATI IDENTIFICATIVI				DATI DI CLASSAMENTO							
N.	Foglio	Part	Porz	Qualità	Classe	Superficie			Deduzioni	Dominicale	Agrario
						Ha	Are	Ca			
1	1	5	AA	99-BOSCO ALTO	U	5	18	22		10,71	24,09
	1	5	AB	91-PASCOLO	2		47	99		6,2	2,23
2	1	59	AA	1-SEMINATIVO	2	2	1	6		119,41	31,15
	1	59	AB	36-ULIVETO	U		7	44		5,76	3,27
3	1	96	AA	1-SEMINATIVO	2		5	40		3,21	0,84
	1	96	AB	36-ULIVETO	U		0	90		0,7	0,4
4	1	115		1-SEMINATIVO	2	1	98	2		117,61	30,68
5	1	116		1-SEMINATIVO	2	2	27	23		134,96	35,21
6	2	9		91-PASCOLO	3		16	98		1,4	0,35
7	2	18	AA	1-SEMINATIVO	4		81	58		27,39	8,43
	2	18	AB	91-PASCOLO	3		75	26		6,22	1,55
8	2	37	AA	1-SEMINATIVO	3	2	7	35		91,02	21,42
	2	37	AB	91-PASCOLO	3		45	45		3,76	0,94
9	2	40	AA	1-SEMINATIVO	3		86	98		38,18	8,98
	2	40	AB	91-PASCOLO	3		9	2		0,75	0,19
10	2	51	AA	1-SEMINATIVO	4	1	30	47		43,8	13,48
	2	51	AB	91-PASCOLO	3		12	13		1	0,25
11	2	123	AA	1-SEMINATIVO	3		39	82		17,48	4,11
	2	123	AB	91-PASCOLO	3		54	41		4,5	1,12
	2	123	AC	18-ORTO IRRIG	U		19	77		59,73	23,48
12	2	127	AA	1-SEMINATIVO	3	1	3	36		45,37	10,68
	2	127	AB	91-PASCOLO	3		18	64		1,54	0,39
13	2	128	AA	1-SEMINATIVO	3		93	60		41,09	9,67
	2	128	AB	91-PASCOLO	3		25	20		2,08	0,52
14	2	133	AA	1-SEMINATIVO	3	1	10	82		48,65	11,45
	2	133	AB	91-PASCOLO	3		7	98		0,66	0,16
15	2	135	AA	1-SEMINATIVO	3		94	72		41,58	9,78
	2	135	AB	91-PASCOLO	3		31	68		2,62	0,65
16	2	136	AA	1-SEMINATIVO	3		90	23		39,61	9,32
	2	136	AB	91-PASCOLO	3		20	57		1,7	0,42
17	2	145	AA	1-SEMINATIVO	3		95	35		41,86	9,85
	2	145	AB	91-PASCOLO	3		23	45		1,94	0,48
18	2	146	AA	1-SEMINATIVO	3		96	95		42,56	10,01



Ufficio del Territorio di CATANIA

Particelle catastali aggiornate sulla base del contenuto delle dichiarazioni presentate agli Organismi Pagatori nell'anno 2011 (ai sensi del comma 33 dell'art. 2 del D.L. 3.10.2006, n. 262, convertito con modificazioni dalla legge 24.11.2006, n. 286, e successive modificazioni)

Comune di LICODIA EUBEA (Codice nazionale: E578)

TOTALE PARTICELLE: 980

DATI IDENTIFICATIVI				DATI DI CLASSAMENTO							
N.	Foglio	Part	Porz	Qualità	Classe	Superficie			Deduzioni	Dominicale	Agrario
						Ha	Are	Ca			
	2	146	AB	91-PASCOLO	3		23	45		1,94	0,48
19	2	157	AA	1-SEMINATIVO	3	1	6	80		46,88	11,03
	2	157	AB	91-PASCOLO	3		8	80		0,73	0,18
20	2	161	AA	1-SEMINATIVO	3	1	13	86		49,98	11,76
	2	161	AB	91-PASCOLO	3		0	14		0,01	0,01
21	2	178	AA	1-SEMINATIVO	3	1	19	81		52,6	12,38
	2	178	AB	91-PASCOLO	3		3	79		0,31	0,08
22	2	187		91-PASCOLO	3	1	18	44		9,79	2,45
23	2	200	AA	1-SEMINATIVO	3		49	61		21,78	5,12
	2	200	AB	91-PASCOLO	3		84	83		7,01	1,75
24	2	217	AA	1-SEMINATIVO	3	1	3	64		45,5	10,71
	2	217	AB	91-PASCOLO	3		11	11		0,92	0,23
25	3	65		1-SEMINATIVO	3	1	39	3		61,03	14,36
26	3	66		1-SEMINATIVO	3	1	2	71		45,09	10,61
27	3	72	AA	1-SEMINATIVO	4	7	59	48		254,96	78,45
	3	72	AB	91-PASCOLO	3		20	52		1,7	0,42
28	3	73	AA	1-SEMINATIVO	4	5	72	24		192,1	59,11
	3	73	AB	91-PASCOLO	3		93	31		7,71	1,93
29	4	8	AA	1-SEMINATIVO	3		60	50		26,56	6,25
	4	8	AB	91-PASCOLO	2		3	69		0,48	0,17
30	4	21		91-PASCOLO	2		10	29		1,33	0,48
31	4	22		92-PASCOLO ARB	U		3	30		0,6	0,15
32	4	29		92-PASCOLO ARB	U		60	14		10,87	2,8
33	4	48		1-SEMINATIVO	3		81	86		35,94	8,46
34	4	51	AA	1-SEMINATIVO	3		18	58		8,16	1,92
	4	51	AB	2-SEMIN IRRIG	1		69	29	B1	130,62	64,41
35	4	63	AA	1-SEMINATIVO	3		14	78		6,49	1,53
	4	63	AB	91-PASCOLO	2		33	81		4,37	1,57
36	4	67		92-PASCOLO ARB	U		3	60		0,65	0,17
37	4	77		91-PASCOLO	2		10	18		1,31	0,47
38	4	78	AA	1-SEMINATIVO	3		82	24		36,1	8,49
	4	78	AB	91-PASCOLO	2		0	5		0,01	0,01
39	4	81	AA	1-SEMINATIVO	3		12	97		5,69	1,34



Ufficio del Territorio di CATANIA

Particelle catastali aggiornate sulla base del contenuto delle dichiarazioni presentate agli Organismi Pagatori nell'anno 2011 (ai sensi del comma 33 dell'art. 2 del D.L. 3.10.2006, n. 262, convertito con modificazioni dalla legge 24.11.2006, n. 286, e successive modificazioni)

Comune di LICODIA EUBEA (Codice nazionale: E578)

TOTALE PARTICELLE: 980

DATI IDENTIFICATIVI				DATI DI CLASSAMENTO							
N.	Foglio	Part	Porz	Qualità	Classe	Superficie			Deduzioni	Dominicale	Agrario
						Ha	Are	Ca			
	4	81	AB	36-ULIVETO	U		0	34		0,26	0,15
40	4	137		91-PASCOLO	2		48	79		6,3	2,27
41	4	146		1-SEMINATIVO	3		15	99		7,02	1,65
42	4	147	AA	1-SEMINATIVO	4		17	20		5,77	1,78
	4	147	AB	36-ULIVETO	U		0	23		0,18	0,1
43	4	153		1-SEMINATIVO	3		6	52		2,86	0,67
44	4	154	AA	91-PASCOLO	2		23	40		3,02	1,09
	4	154	AB	1-SEMINATIVO	3		2	46		1,08	0,25
45	4	170	AA	1-SEMINATIVO	3		5	50		2,41	0,57
	4	170	AB	92-PASCOLO ARB	U		75	48		13,64	3,51
46	4	218		91-PASCOLO	2		14	15		1,83	0,66
47	4	220		91-PASCOLO	2		23	77		3,07	1,1
48	4	227		91-PASCOLO	2		26	45		3,42	1,23
49	4	229		91-PASCOLO	2		13	27		1,71	0,62
50	4	230		91-PASCOLO	2		81	21		10,49	3,77
51	4	231		91-PASCOLO	2		49	27		6,36	2,29
52	4	232		91-PASCOLO	2		61	45		7,93	2,86
53	4	240		91-PASCOLO	2		35	63		4,6	1,66
54	4	241	AA	1-SEMINATIVO	3		11	75		5,16	1,21
	4	241	AB	91-PASCOLO	2		8	70		1,12	0,4
55	4	244		91-PASCOLO	2		3	25		0,42	0,15
56	4	245		91-PASCOLO	2		10	66		1,38	0,5
57	4	246		91-PASCOLO	2		5	50		0,71	0,26
58	4	265		91-PASCOLO	2		45	72		5,9	2,13
59	4	273		91-PASCOLO	2		20	55		2,65	0,96
60	4	274		91-PASCOLO	2		11	47		1,48	0,53
61	4	275		91-PASCOLO	2		26	28		3,39	1,22
62	4	283		91-PASCOLO	2		28	8		3,63	1,31
63	4	284		91-PASCOLO	2	1	19	88		15,48	5,57
64	4	286		91-PASCOLO	2	1	20	10		15,51	5,58
65	4	297		2-SEMIN IRRIG	1		10	69	B1	20,15	9,94
66	4	298	AA	1-SEMINATIVO	4		0	67		0,22	0,07
	4	298	AB	2-SEMIN IRRIG	1		9	73	B1	18,34	9,05



Ufficio del Territorio di CATANIA

**Particelle catastali aggiornate sulla base del contenuto delle
dichiarazioni presentate agli Organismi Pagatori nell'anno 2011
(ai sensi del comma 33 dell'art. 2 del D.L. 3.10.2006, n. 262, convertito con
modificazioni dalla legge 24.11.2006, n. 286, e successive modificazioni)**

Comune di LICODIA EUBEA (Codice nazionale: E578)

TOTALE PARTICELLE: 980

DATI IDENTIFICATIVI				DATI DI CLASSAMENTO							
N.	Foglio	Part	Porz	Qualità	Classe	Superficie			Deduzioni	Dominicale	Agrario
						Ha	Are	Ca			
67	4	318		91-PASCOLO	2		18	64		2,41	0,87
68	4	344		91-PASCOLO	2		5	20		0,67	0,24
69	4	370	AA	1-SEMINATIVO	3		26	12		11,47	2,7
	4	370	AB	36-ULIVETO	U		0	34		0,26	0,15
70	4	380		91-PASCOLO	2		11	18		1,44	0,52
71	4	381		91-PASCOLO	2		7	60		0,98	0,35
72	4	382	AA	91-PASCOLO	2		8	63		1,11	0,4
	4	382	AB	1-SEMINATIVO	2		2	67		1,59	0,41
73	4	392	AA	1-SEMINATIVO	4		6	25		2,1	0,65
	4	392	AB	92-PASCOLO ARB	U		1	11		0,2	0,05
74	4	393	AA	1-SEMINATIVO	4		12	69		4,26	1,31
	4	393	AB	92-PASCOLO ARB	U		0	71		0,13	0,03
75	5	20	AA	1-SEMINATIVO	3		40	20		17,65	4,15
	5	20	AB	91-PASCOLO	2		0	70		0,09	0,03
76	5	23	AA	1-SEMINATIVO	3		21	13		9,28	2,18
	5	23	AB	91-PASCOLO	2		0	97		0,13	0,05
77	5	26	AA	1-SEMINATIVO	3	2	40	13		105,41	24,8
	5	26	AB	91-PASCOLO	2		0	86		0,11	0,04
78	5	36	AA	1-SEMINATIVO	3		32	5		14,07	3,31
	5	36	AB	91-PASCOLO	2		76	55		9,88	3,56
79	5	45	AA	1-SEMINATIVO	4		57	6		19,15	5,89
	5	45	AB	29-VIGNETO	2		1	26		1,24	0,49
	5	45	AC	91-PASCOLO	2		5	75		0,74	0,27
80	5	46	AA	1-SEMINATIVO	2		50	62		30,06	7,84
	5	46	AB	91-PASCOLO	2		16	99		2,19	0,79
81	5	51	AA	1-SEMINATIVO	4		63	29		21,25	6,54
	5	51	AB	91-PASCOLO	2		6	80		0,88	0,32
82	5	65	AA	1-SEMINATIVO	4	1	27	5		42,65	13,12
	5	65	AB	92-PASCOLO ARB	U		23	92		4,32	1,11
83	5	69	AA	1-SEMINATIVO	3		0	29		0,13	0,03
	5	69	AB	279-FABB RURALE			0	2		0	0
84	5	71		1-SEMINATIVO	3		59	63		26,18	6,16
85	5	72		1-SEMINATIVO	3		24	99		10,97	2,58



Ufficio del Territorio di CATANIA

Particelle catastali aggiornate sulla base del contenuto delle dichiarazioni presentate agli Organismi Pagatori nell'anno 2011 (ai sensi del comma 33 dell'art. 2 del D.L. 3.10.2006, n. 262, convertito con modificazioni dalla legge 24.11.2006, n. 286, e successive modificazioni)

Comune di LICODIA EUBEA (Codice nazionale: E578)

TOTALE PARTICELLE: 980

DATI IDENTIFICATIVI				DATI DI CLASSAMENTO							
N.	Foglio	Part	Porz	Qualità	Classe	Superficie			Deduzioni	Dominicale	Agrario
						Ha	Are	Ca			
86	5	76	AA	1-SEMINATIVO	3		54	45		23,9	5,62
	5	76	AB	91-PASCOLO	2		4	45		0,57	0,21
87	5	84	AA	1-SEMINATIVO	3		77	34		33,95	7,99
	5	84	AB	91-PASCOLO	2		3	4		0,39	0,14
88	5	85	AA	1-SEMINATIVO	3		36	19		15,89	3,74
	5	85	AB	36-ULIVETO	U		5	77		4,47	2,53
89	5	103		92-PASCOLO ARB	U		15	25		2,76	0,71
90	5	109	AA	1-SEMINATIVO	3		1	66		0,73	0,17
	5	109	AB	91-PASCOLO	2		3	14		0,41	0,15
91	5	110	AA	1-SEMINATIVO	3		41	34		18,15	4,27
	5	110	AB	91-PASCOLO	2		0	76		0,1	0,04
92	5	147	AA	1-SEMINATIVO	2		6	7		3,61	0,94
	5	147	AB	91-PASCOLO	2		20	59		2,66	0,96
93	5	153	AA	1-SEMINATIVO	3		15	62		6,86	1,61
	5	153	AB	91-PASCOLO	2		0	21		0,03	0,01
94	6	10	AA	1-SEMINATIVO	3	1	19	53		52,47	12,35
	6	10	AB	91-PASCOLO	2		12	67		1,64	0,59
95	6	11	AA	1-SEMINATIVO	3		45	23		19,86	4,67
	6	11	AB	91-PASCOLO	2		9	22		1,19	0,43
96	6	28		1-SEMINATIVO	2		6	77		4,02	1,05
97	6	33	AA	1-SEMINATIVO	3		70	45		30,93	7,28
	6	33	AB	91-PASCOLO	2		3	74		0,48	0,17
98	6	37	AA	1-SEMINATIVO	3		15	87		6,97	1,64
	6	37	AB	91-PASCOLO	2		3	13		0,4	0,15
99	6	38	AA	1-SEMINATIVO	3		51	41		22,57	5,31
	6	38	AB	91-PASCOLO	2		3	67		0,47	0,17
100	6	43	AA	1-SEMINATIVO	3		26	16		11,48	2,7
	6	43	AB	91-PASCOLO	2		2	15		0,28	0,1
101	6	52	AA	1-SEMINATIVO	2		79	96		47,49	12,39
	6	52	AB	91-PASCOLO	2		0	4		0,01	0,01
102	6	53	AA	1-SEMINATIVO	2		29	81		17,7	4,62
	6	53	AB	91-PASCOLO	2		0	26		0,03	0,01
103	6	54	AA	1-SEMINATIVO	3		68	35		30	7,06



Ufficio del Territorio di CATANIA

Particelle catastali aggiornate sulla base del contenuto delle dichiarazioni presentate agli Organismi Pagatori nell'anno 2011 (ai sensi del comma 33 dell'art. 2 del D.L. 3.10.2006, n. 262, convertito con modificazioni dalla legge 24.11.2006, n. 286, e successive modificazioni)

Comune di LICODIA EUBEA (Codice nazionale: E578)

TOTALE PARTICELLE: 980

DATI IDENTIFICATIVI				DATI DI CLASSAMENTO							
N.	Foglio	Part	Porz	Qualità	Classe	Superficie			Deduzioni	Dominicale	Agrario
						Ha	Are	Ca			
	6	54	AB	91-PASCOLO	2		6	52		0,84	0,3
104	6	66	AA	1-SEMINATIVO	2		25	79		15,32	4
	6	66	AB	91-PASCOLO	2		1	43		0,18	0,07
105	6	67	AA	1-SEMINATIVO	2		35	65		21,17	5,52
	6	67	AB	36-ULIVETO	U		3	78		2,93	1,66
	6	67	AC	91-PASCOLO	2		5	7		0,65	0,24
106	6	79	AA	1-SEMINATIVO	2		54	14		32,16	8,39
	6	79	AB	91-PASCOLO	2		0	1		0,01	0,01
107	6	105	AA	1-SEMINATIVO	2		51	9		30,34	7,92
	6	105	AB	91-PASCOLO	2		0	81		0,1	0,04
108	6	109	AA	1-SEMINATIVO	3		47	72		20,95	4,93
	6	109	AB	91-PASCOLO	2		42	83		5,53	1,99
109	6	143	AA	1-SEMINATIVO	2		22	32		13,26	3,46
	6	143	AB	36-ULIVETO	U		1	30		1,01	0,57
110	6	149	AA	1-SEMINATIVO	3		47	29		20,76	4,88
	6	149	AB	91-PASCOLO	2		3	91		0,5	0,18
111	6	151		1-SEMINATIVO	2		6	57		3,9	1,02
112	6	152		1-SEMINATIVO	2		9	80		5,82	1,52
113	6	161		91-PASCOLO	2		6	80		0,88	0,32
114	6	167	AA	1-SEMINATIVO	2		66	81		39,68	10,35
	6	167	AB	91-PASCOLO	2		0	19		0,02	0,01
115	6	179	AA	1-SEMINATIVO	3		23	1		10,1	2,38
	6	179	AB	91-PASCOLO	2		5	39		0,7	0,25
116	7	1		91-PASCOLO	1		32	55		5,88	1,51
117	7	3		91-PASCOLO	1		7	33		1,32	0,34
118	7	6		91-PASCOLO	1		6	92		1,25	0,32
119	7	7	AA	1-SEMINATIVO	3		0	10		0,04	0,01
	7	7	AB	91-PASCOLO	1		31	47		5,69	1,46
120	7	10	AA	1-SEMINATIVO	2		3	8		1,83	0,48
	7	10	AB	91-PASCOLO	1		7	81		1,41	0,36
121	7	11	AA	3-SEMIN ARBOR	4		13	22		4,1	1,3
	7	11	AB	91-PASCOLO	1		5	25		0,95	0,24
122	7	12	AA	1-SEMINATIVO	3		29	15		12,8	3,01



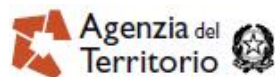
Ufficio del Territorio di CATANIA

**Particelle catastali aggiornate sulla base del contenuto delle
dichiarazioni presentate agli Organismi Pagatori nell'anno 2011
(ai sensi del comma 33 dell'art. 2 del D.L. 3.10.2006, n. 262, convertito con
modificazioni dalla legge 24.11.2006, n. 286, e successive modificazioni)**

Comune di LICODIA EUBEA (Codice nazionale: E578)

TOTALE PARTICELLE: 980

DATI IDENTIFICATIVI				DATI DI CLASSAMENTO							
N.	Foglio	Part	Porz	Qualità	Classe	Superficie			Deduzioni	Dominicale	Agrario
						Ha	Are	Ca			
	7	12	AB	91-PASCOLO	1		0	1		0,01	0,01
123	7	14	AA	1-SEMINATIVO	3		10	99		4,82	1,14
	7	14	AB	91-PASCOLO	1		0	6		0,01	0,01
124	7	20		91-PASCOLO	1		26	43		4,78	1,23
125	7	30	AA	1-SEMINATIVO	2		27	17		16,14	4,21
	7	30	AB	92-PASCOLO ARB	U		3	25		0,59	0,15
126	7	31		1-SEMINATIVO	3		11	89		5,22	1,23
127	7	36	AA	1-SEMINATIVO	3		3	93		1,73	0,41
	7	36	AB	92-PASCOLO ARB	U		58	23		10,53	2,71
128	7	65	AA	1-SEMINATIVO	3		5	18		2,27	0,54
	7	65	AB	91-PASCOLO	1		39	45		7,13	1,83
129	7	69	AA	1-SEMINATIVO	4		30	82		10,35	3,18
	7	69	AB	91-PASCOLO	1		8	73		1,58	0,41
130	7	70	AA	91-PASCOLO	1		11	10		2,01	0,52
	7	70	AB	92-PASCOLO ARB	U		1	33		0,24	0,06
131	7	71	AA	1-SEMINATIVO	3		1	38		0,61	0,14
	7	71	AB	91-PASCOLO	1	1	23	2		22,24	5,72
132	7	74	AA	1-SEMINATIVO	3		1	20		0,53	0,12
	7	74	AB	91-PASCOLO	1		69	48		12,56	3,23
133	7	91		91-PASCOLO	1		9	76		1,76	0,45
134	7	118	AA	1-SEMINATIVO	3		1	85		0,81	0,19
	7	118	AB	92-PASCOLO ARB	U		14	33		2,59	0,67
135	7	182		91-PASCOLO	1		2	42		0,44	0,11
136	8	15	AA	1-SEMINATIVO	3		1	36		0,6	0,14
	8	15	AB	91-PASCOLO	2		30	30		3,91	1,41
137	8	18		91-PASCOLO	2		10	70		1,38	0,5
138	8	29		91-PASCOLO	2		15	99		2,06	0,74
139	8	31		91-PASCOLO	2		13	99		1,81	0,65
140	8	48	AA	1-SEMINATIVO	4		53	74		18,04	5,55
	8	48	AB	91-PASCOLO	2		3	11		0,4	0,14
	8	48	AC	92-PASCOLO ARB	U		1	48		0,27	0,07
141	8	50	AA	1-SEMINATIVO	4		46	53		15,62	4,81
	8	50	AB	91-PASCOLO	2		17	4		2,2	0,79



Ufficio del Territorio di CATANIA

Particelle catastali aggiornate sulla base del contenuto delle dichiarazioni presentate agli Organismi Pagatori nell'anno 2011 (ai sensi del comma 33 dell'art. 2 del D.L. 3.10.2006, n. 262, convertito con modificazioni dalla legge 24.11.2006, n. 286, e successive modificazioni)

Comune di LICODIA EUBEA (Codice nazionale: E578)

TOTALE PARTICELLE: 980

DATI IDENTIFICATIVI				DATI DI CLASSAMENTO							
N.	Foglio	Part	Porz	Qualità	Classe	Superficie			Deduzioni	Dominicale	Agrario
						Ha	Are	Ca			
142	8	53	AA	1-SEMINATIVO	4		54	90		18,43	5,67
	8	53	AB	91-PASCOLO	2		18	50		2,39	0,86
143	8	60	AA	1-SEMINATIVO	3		49	59		21,77	5,12
	8	60	AB	91-PASCOLO	2		54	85		7,08	2,55
144	8	61	AA	1-SEMINATIVO	4		53	18		17,85	5,49
	8	61	AB	91-PASCOLO	2		22	59		2,92	1,05
145	8	68	AA	1-SEMINATIVO	3	2	61	46		114,78	27,01
	8	68	AB	91-PASCOLO	2	1	38	87		17,93	6,45
	8	68	AC	92-PASCOLO ARB	U		85	81		15,51	3,99
146	8	72	AA	1-SEMINATIVO	4		56	7		18,82	5,79
	8	72	AB	91-PASCOLO	2		20	37		2,63	0,95
147	9	45	AA	1-SEMINATIVO	3		27	88		12,24	2,88
	9	45	AB	91-PASCOLO	1		1	87		0,34	0,09
148	9	74		91-PASCOLO	1		93	29		16,86	4,34
149	9	76	AA	1-SEMINATIVO	3	1	18	35		51,95	12,22
	9	76	AB	91-PASCOLO	1		11	43		2,07	0,53
150	9	85	AA	91-PASCOLO	1		12	40		2,24	0,58
	9	85	AB	92-PASCOLO ARB	U		6	63		1,2	0,31
151	9	107	AA	36-ULIVETO	U		8	8		6,26	3,55
	9	107	AB	29-VIGNETO	2		20	61		20,22	7,98
	9	107	AC	91-PASCOLO	1		4	17		0,75	0,19
152	9	123	AA	1-SEMINATIVO	3		0	47		0,21	0,05
	9	123	AB	91-PASCOLO	1		61	24		11,07	2,85
153	9	140		91-PASCOLO	1		64	23		11,61	2,99
154	9	150	AA	1-SEMINATIVO	3		0	5		0,02	0,01
	9	150	AB	29-VIGNETO	2		0	2		0,02	0,01
	9	150	AC	91-PASCOLO	1		31	89		5,76	1,48
155	9	152		91-PASCOLO	1		33	37		6,03	1,55
156	9	170		1-SEMINATIVO	3		14	67		6,44	1,52
157	9	182		91-PASCOLO	1		39	82		7,2	1,85
158	9	189	AA	1-SEMINATIVO	3		1	21		0,53	0,12
	9	189	AB	91-PASCOLO	1	1	38	84		25,1	6,45
159	9	194	AA	1-SEMINATIVO	3		15	80		6,94	1,63



Ufficio del Territorio di CATANIA

**Particelle catastali aggiornate sulla base del contenuto delle
dichiarazioni presentate agli Organismi Pagatori nell'anno 2011
(ai sensi del comma 33 dell'art. 2 del D.L. 3.10.2006, n. 262, convertito con
modificazioni dalla legge 24.11.2006, n. 286, e successive modificazioni)**

Comune di LICODIA EUBEA (Codice nazionale: E578)

TOTALE PARTICELLE: 980

DATI IDENTIFICATIVI				DATI DI CLASSAMENTO							
N.	Foglio	Part	Porz	Qualità	Classe	Superficie			Deduzioni	Dominicale	Agrario
						Ha	Are	Ca			
	9	194	AB	91-PASCOLO	1		34	68		6,27	1,61
160	9	196	AA	1-SEMINATIVO	3		16	41		7,2	1,7
	9	196	AB	91-PASCOLO	1		77	96		14,09	3,62
161	9	233		91-PASCOLO	1		12	68		2,29	0,59
162	9	237	AA	1-SEMINATIVO	3		8	27		3,63	0,85
	9	237	AB	91-PASCOLO	1		31	52		5,7	1,47
163	9	241		91-PASCOLO	1		5	60		1,01	0,26
164	10	24		92-PASCOLO ARB	U		6	82		1,23	0,32
165	10	31	AA	1-SEMINATIVO	4		4	67		1,57	0,48
	10	31	AB	91-PASCOLO	2		15	60		2,01	0,73
166	10	32	AA	1-SEMINATIVO	3		28	92		12,7	2,99
	10	32	AB	36-ULIVETO	U		0	31		0,24	0,14
167	10	33	AA	1-SEMINATIVO	4		7	43		2,49	0,77
	10	33	AB	91-PASCOLO	2		11	9		1,43	0,52
168	10	65	AA	1-SEMINATIVO	3		0	27		0,12	0,03
	10	65	AB	91-PASCOLO	2		2	13		0,28	0,1
169	10	66		92-PASCOLO ARB	U		28	82		5,21	1,34
170	10	108		91-PASCOLO	2		13	3		1,68	0,61
171	10	118	AA	1-SEMINATIVO	4		6	71		2,25	0,69
	10	118	AB	92-PASCOLO ARB	U		8	0		1,45	0,37
172	10	146	AA	92-PASCOLO ARB	U		29	90		5,4	1,39
	10	146	AB	1-SEMINATIVO	3		35	70		15,67	3,69
173	10	153		91-PASCOLO	2		5	70		0,74	0,26
174	10	163		92-PASCOLO ARB	U		46	54		8,41	2,16
175	11	31	AA	1-SEMINATIVO	3		33	16		14,56	3,43
	11	31	AB	36-ULIVETO	U		2	36		1,83	1,04
176	11	46	AA	1-SEMINATIVO	3		32	24		14,15	3,33
	11	46	AB	91-PASCOLO	2		9	8		1,17	0,42
177	11	47	AA	1-SEMINATIVO	3		12	14		5,33	1,25
	11	47	AB	91-PASCOLO	2		1	1		0,13	0,05
178	11	61	AA	3-SEMIN ARBOR	3		24	6		11,18	3,73
	11	61	AB	91-PASCOLO	2		1	99		0,26	0,09
179	11	104	AA	1-SEMINATIVO	3		11	31		4,96	1,17



Ufficio del Territorio di CATANIA

Particelle catastali aggiornate sulla base del contenuto delle dichiarazioni presentate agli Organismi Pagatori nell'anno 2011 (ai sensi del comma 33 dell'art. 2 del D.L. 3.10.2006, n. 262, convertito con modificazioni dalla legge 24.11.2006, n. 286, e successive modificazioni)

Comune di LICODIA EUBEA (Codice nazionale: E578)

TOTALE PARTICELLE: 980

DATI IDENTIFICATIVI				DATI DI CLASSAMENTO							
N.	Foglio	Part	Porz	Qualità	Classe	Superficie			Deduzioni	Dominicale	Agrario
						Ha	Are	Ca			
	11	104	AB	36-ULIVETO	U		5	20		4,03	2,28
180	11	105	AA	1-SEMINATIVO	3		6	80		2,99	0,7
	11	105	AB	36-ULIVETO	U		6	34		4,91	2,78
181	11	107	AA	1-SEMINATIVO	3		8	10		3,56	0,84
	11	107	AB	36-ULIVETO	U		8	95		6,93	3,93
182	11	108	AA	1-SEMINATIVO	3		5	9		2,23	0,53
	11	108	AB	36-ULIVETO	U		2	46		1,91	1,08
183	11	120	AA	1-SEMINATIVO	3		30	36		13,33	3,14
	11	120	AB	36-ULIVETO	U		1	65		1,28	0,72
	11	120	AC	29-VIGNETO	2		2	2		1,98	0,78
184	11	121	AA	1-SEMINATIVO	2		55	75		33,11	8,64
	11	121	AB	36-ULIVETO	U		0	6		0,05	0,03
185	11	148	AA	1-SEMINATIVO	3		43	31		19,01	4,47
	11	148	AB	36-ULIVETO	U		0	7		0,05	0,03
186	11	152	AA	1-SEMINATIVO	2		25	96		15,42	4,02
	11	152	AB	36-ULIVETO	U		0	2		0,02	0,01
187	11	179		36-ULIVETO	U		10	80		8,37	4,74
188	12	23	AA	1-SEMINATIVO	3		18	4		7,92	1,86
	12	23	AB	91-PASCOLO	1		34	93		6,31	1,62
189	12	29	AA	1-SEMINATIVO	4		1	8		0,36	0,11
	12	29	AB	91-PASCOLO	1		18	92		3,42	0,88
190	12	31	AA	1-SEMINATIVO	3		9	55		4,19	0,99
	12	31	AB	91-PASCOLO	1		10	87		1,96	0,51
191	12	35	AA	1-SEMINATIVO	3		29	47		12,94	3,04
	12	35	AB	91-PASCOLO	1		40	44		7,31	1,88
192	12	37	AA	1-SEMINATIVO	3		42	42		18,62	4,38
	12	37	AB	91-PASCOLO	1		7	99		1,44	0,37
193	12	39	AA	1-SEMINATIVO	3		31	82		13,97	3,29
	12	39	AB	91-PASCOLO	1		23	58		4,26	1,1
194	12	46	AA	1-SEMINATIVO	3		19	45		8,54	2,01
	12	46	AB	91-PASCOLO	1		0	75		0,14	0,03
195	12	47		1-SEMINATIVO	3		24	94		10,95	2,58
196	12	48		1-SEMINATIVO	3		21	64		9,5	2,24



Ufficio del Territorio di CATANIA

Particelle catastali aggiornate sulla base del contenuto delle dichiarazioni presentate agli Organismi Pagatori nell'anno 2011 (ai sensi del comma 33 dell'art. 2 del D.L. 3.10.2006, n. 262, convertito con modificazioni dalla legge 24.11.2006, n. 286, e successive modificazioni)

Comune di LICODIA EUBEA (Codice nazionale: E578)

TOTALE PARTICELLE: 980

DATI IDENTIFICATIVI				DATI DI CLASSAMENTO							
N.	Foglio	Part	Porz	Qualità	Classe	Superficie			Deduzioni	Dominicale	Agrario
						Ha	Are	Ca			
197	12	50		1-SEMINATIVO	3		30	23		13,27	3,12
198	12	56		1-SEMINATIVO	3		16	44		7,22	1,7
199	12	57		1-SEMINATIVO	3		24	38		10,7	2,52
200	12	67		92-PASCOLO ARB	U		11	31		2,04	0,53
201	12	69	AA	1-SEMINATIVO	3		8	24		3,62	0,85
	12	69	AB	91-PASCOLO	1		0	24		0,04	0,01
202	12	84		1-SEMINATIVO	2		2	36		1,4	0,37
203	12	92		1-SEMINATIVO	3		9	86		4,33	1,02
204	12	93	AA	29-VIGNETO	2		4	13		4,05	1,6
	12	93	AB	1-SEMINATIVO	3		53	78		23,61	5,56
205	12	95		1-SEMINATIVO	3		6	85		3,01	0,71
206	12	96	AA	1-SEMINATIVO	4		24	98		8,39	2,58
	12	96	AB	91-PASCOLO	1		3	64		0,66	0,17
207	12	111	AA	1-SEMINATIVO	3		32	23		14,15	3,33
	12	111	AB	91-PASCOLO	1		0	80		0,14	0,04
208	12	125		1-SEMINATIVO	3		21	94		9,63	2,27
209	12	126		1-SEMINATIVO	3		12	52		5,5	1,29
210	12	127	AA	1-SEMINATIVO	3		68	83		30,22	7,11
	12	127	AB	91-PASCOLO	1		30	80		5,57	1,43
211	12	134	AA	1-SEMINATIVO	3		5	34		2,34	0,55
	12	134	AB	91-PASCOLO	1		3	79		0,69	0,18
212	12	178		92-PASCOLO ARB	U		22	27		4,03	1,04
213	12	216	AA	1-SEMINATIVO	4		40	42		13,57	4,18
	12	216	AB	91-PASCOLO	1		15	50		2,8	0,72
214	13	17	AA	29-VIGNETO	3		7	89		4,48	2,24
	13	17	AB	1-SEMINATIVO	3		7	77		3,41	0,8
	13	17	AC	36-ULIVETO	U		25	88		20,05	11,36
215	13	28	AA	1-SEMINATIVO	3		3	44		1,51	0,36
	13	28	AB	91-PASCOLO	3		11	91		0,98	0,25
216	13	29	AA	1-SEMINATIVO	3		3	47		1,52	0,36
	13	29	AB	29-VIGNETO	3		13	21		7,5	3,75
217	13	53	AA	1-SEMINATIVO	2		5	95		3,53	0,92
	13	53	AB	91-PASCOLO	2		12	21		1,58	0,57



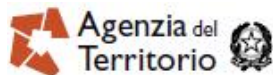
Ufficio del Territorio di CATANIA

**Particelle catastali aggiornate sulla base del contenuto delle
dichiarazioni presentate agli Organismi Pagatori nell'anno 2011
(ai sensi del comma 33 dell'art. 2 del D.L. 3.10.2006, n. 262, convertito con
modificazioni dalla legge 24.11.2006, n. 286, e successive modificazioni)**

Comune di LICODIA EUBEA (Codice nazionale: E578)

TOTALE PARTICELLE: 980

DATI IDENTIFICATIVI				DATI DI CLASSAMENTO							
N.	Foglio	Part	Porz	Qualità	Classe	Superficie			Deduzioni	Dominicale	Agrario
						Ha	Are	Ca			
218	13	64	AA	1-SEMINATIVO	2		1	27		0,75	0,2
	13	64	AB	91-PASCOLO	2		21	57		2,78	1
	13	64	AC	92-PASCOLO ARB	U		5	17		0,93	0,24
219	13	71	AA	3-SEMIN ARBOR	2		6	5		3,44	0,94
	13	71	AB	92-PASCOLO ARB	U		16	10		2,91	0,75
220	13	77	AA	1-SEMINATIVO	3		2	67		1,17	0,28
	13	77	AB	91-PASCOLO	2		1	36		0,18	0,06
	13	77	AC	92-PASCOLO ARB	U		52	31		9,46	2,43
221	13	78	AA	1-SEMINATIVO	4		5	59		1,88	0,58
	13	78	AB	92-PASCOLO ARB	U		21	38		3,86	0,99
222	13	96		36-ULIVETO	U		29	2		22,48	12,74
223	14	78	AA	1-SEMINATIVO	2		63	51		37,72	9,84
	14	78	AB	92-PASCOLO ARB	U		1	29		0,23	0,06
224	14	101		1-SEMINATIVO	3	1	39	64		61,3	14,42
225	14	112	AA	1-SEMINATIVO	4		86	31		28,97	8,92
	14	112	AB	36-ULIVETO	U		1	36		1,05	0,6
	14	112	AC	91-PASCOLO	2		25	76		3,33	1,2
226	14	187	AA	29-VIGNETO	2		0	1		0,01	0,01
	14	187	AB	1-SEMINATIVO	2		1	95		1,16	0,3
227	14	224	AA	1-SEMINATIVO	4		77	43		25,99	8
	14	224	AB	92-PASCOLO ARB	U		3	47		0,63	0,16
228	14	228	AA	1-SEMINATIVO	3		51	26		22,5	5,29
	14	228	AB	91-PASCOLO	2		6	49		0,84	0,3
229	14	298		1-SEMINATIVO	3		7	78		3,42	0,8
230	14	348	AA	1-SEMINATIVO	4		49	64		16,66	5,13
	14	348	AB	91-PASCOLO	2		57	58		7,43	2,68
231	14	349	AA	1-SEMINATIVO	4		12	94		4,34	1,34
	14	349	AB	92-PASCOLO ARB	U		2	85		0,52	0,13
232	15	8	AA	1-SEMINATIVO	3		31	5		13,63	3,21
	15	8	AB	29-VIGNETO	2		0	43		0,42	0,17
233	15	16		1-SEMINATIVO	3		34	29		15,05	3,54
234	15	20		1-SEMINATIVO	3		34	19		15,01	3,53
235	15	23	AA	1-SEMINATIVO	3		1	16		0,51	0,12



Ufficio del Territorio di CATANIA

Particelle catastali aggiornate sulla base del contenuto delle dichiarazioni presentate agli Organismi Pagatori nell'anno 2011 (ai sensi del comma 33 dell'art. 2 del D.L. 3.10.2006, n. 262, convertito con modificazioni dalla legge 24.11.2006, n. 286, e successive modificazioni)

Comune di LICODIA EUBEA (Codice nazionale: E578)

TOTALE PARTICELLE: 980

DATI IDENTIFICATIVI				DATI DI CLASSAMENTO							
N.	Foglio	Part	Porz	Qualità	Classe	Superficie			Deduzioni	Dominicale	Agrario
						Ha	Are	Ca			
	15	23	AB	36-ULIVETO	U		10	23		7,93	4,49
236	15	31		1-SEMINATIVO	3		41	35		18,15	4,27
237	16	7	AA	1-SEMINATIVO	3		20	78		9,12	2,15
	16	7	AB	29-VIGNETO	2		1	83		1,8	0,71
238	16	10	AA	1-SEMINATIVO	2		43	15		25,63	6,69
	16	10	AB	36-ULIVETO	U		1	47		1,14	0,65
	16	10	AC	29-VIGNETO	2		1	66		1,63	0,64
239	16	23		91-PASCOLO	2		12	15		1,57	0,56
240	16	24		91-PASCOLO	2		13	51		1,74	0,63
241	16	106	AA	1-SEMINATIVO	3		21	26		9,33	2,2
	16	106	AB	36-ULIVETO	U		1	80		1,39	0,79
	16	106	AC	92-PASCOLO ARB	U		10	64		1,92	0,49
242	16	127	AA	1-SEMINATIVO	3		76	63		33,64	7,92
	16	127	AB	91-PASCOLO	2		2	27		0,29	0,11
243	16	128	AA	1-SEMINATIVO	3		23	32		10,24	2,41
	16	128	AB	91-PASCOLO	2		2	8		0,27	0,1
244	16	168	AA	1-SEMINATIVO	3		97	26		42,7	10,05
	16	168	AB	36-ULIVETO	U		1	2		0,79	0,45
245	16	171	AA	1-SEMINATIVO	3		58	28		25,58	6,02
	16	171	AB	91-PASCOLO	2		0	98		0,13	0,05
246	16	172	AA	1-SEMINATIVO	3		53	14		23,33	5,49
	16	172	AB	91-PASCOLO	2		0	4		0,01	0,01
247	16	175	AA	2-SEMIN IRRIG	1		0	71		1,47	0,66
	16	175	AB	1-SEMINATIVO	3		1	49		0,65	0,15
248	16	181	AA	1-SEMINATIVO	3		15	63		6,86	1,61
	16	181	AB	91-PASCOLO	2		0	14		0,02	0,01
249	17	13	AA	91-PASCOLO	2		86	6		11,11	4
	17	13	AB	92-PASCOLO ARB	U		7	74		1,4	0,36
250	17	16	AA	1-SEMINATIVO	4		0	49		0,16	0,05
	17	16	AB	91-PASCOLO	2	1	39	37		17,99	6,48
251	17	38	AA	1-SEMINATIVO	4		28	90		9,7	2,99
	17	38	AB	91-PASCOLO	2		6	15		0,79	0,29
252	17	46		92-PASCOLO ARB	U		47	37		8,56	2,2



Ufficio del Territorio di CATANIA

Particelle catastali aggiornate sulla base del contenuto delle dichiarazioni presentate agli Organismi Pagatori nell'anno 2011 (ai sensi del comma 33 dell'art. 2 del D.L. 3.10.2006, n. 262, convertito con modificazioni dalla legge 24.11.2006, n. 286, e successive modificazioni)

Comune di LICODIA EUBEA (Codice nazionale: E578)

TOTALE PARTICELLE: 980

DATI IDENTIFICATIVI				DATI DI CLASSAMENTO							
N.	Foglio	Part	Porz	Qualità	Classe	Superficie			Deduzioni	Dominicale	Agrario
						Ha	Are	Ca			
253	17	47		92-PASCOLO ARB	U		38	31		6,92	1,78
254	17	52		92-PASCOLO ARB	U		74	28		13,43	3,45
255	17	54	AA	1-SEMINATIVO	4		15	34		5,15	1,58
	17	54	AB	92-PASCOLO ARB	U		8	4		1,45	0,37
256	17	56	AA	91-PASCOLO	2		9	50		1,23	0,44
	17	56	AB	92-PASCOLO ARB	U		66	15		11,96	3,07
257	17	58	AA	1-SEMINATIVO	4		15	30		5,14	1,58
	17	58	AB	91-PASCOLO	2		0	28		0,04	0,01
	17	58	AC	92-PASCOLO ARB	U		17	47		3,16	0,81
258	17	61	AA	1-SEMINATIVO	4	1	43	39		48,14	14,81
	17	61	AB	36-ULIVETO	U		0	5		0,04	0,02
	17	61	AC	92-PASCOLO ARB	U		41	69		7,54	1,94
259	17	65	AA	1-SEMINATIVO	4		18	68		6,27	1,93
	17	65	AB	36-ULIVETO	U		1	20		0,93	0,53
	17	65	AC	91-PASCOLO	2		0	53		0,07	0,02
260	17	67	AA	1-SEMINATIVO	4		20	35		6,83	2,1
	17	67	AB	91-PASCOLO	2		1	89		0,24	0,09
	17	67	AC	92-PASCOLO ARB	U		0	53		0,1	0,02
261	17	90	AA	1-SEMINATIVO	4		1	63		0,55	0,17
	17	90	AB	91-PASCOLO	2		69	49		8,97	3,23
262	17	131	AA	1-SEMINATIVO	4		57	83		19,41	5,97
	17	131	AB	36-ULIVETO	U		1	95		1,51	0,86
	17	131	AC	91-PASCOLO	2		4	34		0,56	0,2
263	17	132	AA	1-SEMINATIVO	4		30	15		10,12	3,11
	17	132	AB	91-PASCOLO	2		45	56		5,88	2,12
264	18	97	AA	1-SEMINATIVO	3		1	74		0,76	0,18
	18	97	AB	91-PASCOLO	2		57	59		7,44	2,68
265	18	98	AA	1-SEMINATIVO	3		0	4		0,02	0,01
	18	98	AB	91-PASCOLO	2		44	33		5,72	2,06
	18	98	AC	92-PASCOLO ARB	U		2	36		0,43	0,11
266	18	104	AA	1-SEMINATIVO	4	2	93	46		98,51	30,31
	18	104	AB	91-PASCOLO	2		5	22		0,67	0,24
267	18	105	AA	1-SEMINATIVO	4	1	60	43		53,86	16,57



Ufficio del Territorio di CATANIA

**Particelle catastali aggiornate sulla base del contenuto delle
dichiarazioni presentate agli Organismi Pagatori nell'anno 2011
(ai sensi del comma 33 dell'art. 2 del D.L. 3.10.2006, n. 262, convertito con
modificazioni dalla legge 24.11.2006, n. 286, e successive modificazioni)**

Comune di LICODIA EUBEA (Codice nazionale: E578)

TOTALE PARTICELLE: 980

DATI IDENTIFICATIVI				DATI DI CLASSAMENTO							
N.	Foglio	Part	Porz	Qualità	Classe	Superficie			Deduzioni	Dominicale	Agrario
						Ha	Are	Ca			
	18	105	AB	91-PASCOLO	2		18	15		2,34	0,84
268	18	176		91-PASCOLO	2		45	93		5,93	2,13
269	18	285	AA	91-PASCOLO	2		0	14		0,02	0,01
	18	285	AB	1-SEMINATIVO	2		9	13		5,42	1,41
270	18	608	AA	36-ULIVETO	U		0	4		0,03	0,02
	18	608	AB	91-PASCOLO	2		84	28		10,88	3,92
	18	608	AC	92-PASCOLO ARB	U		13	65		2,47	0,63
271	19	21	AA	1-SEMINATIVO	4	1	31	10		44,01	13,54
	19	21	AB	36-ULIVETO	U		0	36		0,28	0,16
272	19	26		91-PASCOLO	2		22	48		2,9	1,04
273	19	76		1-SEMINATIVO	4		3	63		1,22	0,37
274	19	93	AA	1-SEMINATIVO	4		1	89		0,63	0,2
	19	93	AB	36-ULIVETO	U		5	42		4,2	2,38
	19	93	AC	49-AGRUMETO	1		33	1		214,81	51,14
275	19	98		36-ULIVETO	U		4	91		3,8	2,16
276	19	101	AA	36-ULIVETO	U		9	15		7,09	4,02
	19	101	AB	1-SEMINATIVO	3		0	67		0,29	0,07
277	19	142	AA	64-FICO INDIA	2		2	48		1,6	1,02
	19	142	AB	1-SEMINATIVO	4		16	92		5,68	1,75
278	20	6	AA	1-SEMINATIVO	3	1	45	35		63,81	15,01
	20	6	AB	91-PASCOLO	2		51	27		6,62	2,38
279	20	16	AA	279-FABB RURALE			4	72		0	0
	20	16	AB	91-PASCOLO	2		1	6		0,14	0,05
280	20	124	AA	1-SEMINATIVO	3		64	98		28,53	6,71
	20	124	AB	91-PASCOLO	2		0	82		0,11	0,04
281	20	162	AA	1-SEMINATIVO	4		14	63		4,91	1,51
	20	162	AB	36-ULIVETO	U		1	34		1,04	0,59
	20	162	AC	91-PASCOLO	2		15	54		2,01	0,72
282	20	165	AA	1-SEMINATIVO	4		27	35		9,18	2,83
	20	165	AB	92-PASCOLO ARB	U		36	76		6,64	1,71
283	21	1	AA	1-SEMINATIVO	2	1	95	77		116,27	30,33
	21	1	AB	91-PASCOLO	3		2	12		0,18	0,04
284	21	27	AA	1-SEMINATIVO	3		51	75		22,72	5,35



Ufficio del Territorio di CATANIA

Particelle catastali aggiornate sulla base del contenuto delle dichiarazioni presentate agli Organismi Pagatori nell'anno 2011 (ai sensi del comma 33 dell'art. 2 del D.L. 3.10.2006, n. 262, convertito con modificazioni dalla legge 24.11.2006, n. 286, e successive modificazioni)

Comune di LICODIA EUBEA (Codice nazionale: E578)

TOTALE PARTICELLE: 980

DATI IDENTIFICATIVI				DATI DI CLASSAMENTO							
N.	Foglio	Part	Porz	Qualità	Classe	Superficie			Deduzioni	Dominicale	Agrario
						Ha	Are	Ca			
	21	27	AB	92-PASCOLO ARB	U		7	76		1,4	0,36
285	21	30	AA	1-SEMINATIVO	3		20	97		9,21	2,17
	21	30	AB	91-PASCOLO	3		5	3		0,42	0,1
286	21	138	AA	1-SEMINATIVO	3		2	66		1,17	0,27
	21	138	AB	92-PASCOLO ARB	U		14	41		2,6	0,67
287	21	160	AA	1-SEMINATIVO	2		67	19		39,91	10,41
	21	160	AB	92-PASCOLO ARB	U		3	89		0,7	0,18
288	21	200		1-SEMINATIVO	2		18	33		10,89	2,84
289	21	218	AA	1-SEMINATIVO	3		24	19		10,62	2,5
	21	218	AB	92-PASCOLO ARB	U		11	81		2,13	0,55
290	22	14	AA	1-SEMINATIVO	3		3	47		1,52	0,36
	22	14	AB	92-PASCOLO ARB	U	2	57	60		46,56	11,97
291	22	23	AA	92-PASCOLO ARB	U		12	0		2,17	0,56
	22	23	AB	1-SEMINATIVO	3		25	99		11,41	2,68
292	22	54	AA	2-SEMIN IRRIG	1		58	90	B1	111,03	54,75
	22	54	AB	1-SEMINATIVO	3		7	10		3,12	0,73
293	22	55	AA	2-SEMIN IRRIG	1		32	21	B1	60,72	29,94
	22	55	AB	92-PASCOLO ARB	U		10	85		1,96	0,5
294	22	58	AA	2-SEMIN IRRIG	1		33	80	B1	63,72	31,42
	22	58	AB	1-SEMINATIVO	3		22	46		9,86	2,32
295	22	60		2-SEMIN IRRIG	1	2	30	96	B1	435,38	214,71
296	22	65	AA	2-SEMIN IRRIG	1		32	56	B1	61,38	30,27
	22	65	AB	91-PASCOLO	3		21	74		1,8	0,45
	22	65	AC	1-SEMINATIVO	3		5	13		2,25	0,53
297	22	75		2-SEMIN IRRIG	1		2	56	B1	4,83	2,38
298	22	76	AA	2-SEMIN IRRIG	1		76	5	B1	143,36	70,7
	22	76	AB	92-PASCOLO ARB	U		12	60		2,28	0,59
299	22	80	AA	2-SEMIN IRRIG	1	1	60	7	B1	301,74	148,8
	22	80	AB	92-PASCOLO ARB	U		25	69		4,64	1,19
300	22	92		91-PASCOLO	3		26	80		2,21	0,55
301	22	96	AA	2-SEMIN IRRIG	1		3	92		8,1	3,64
	22	96	AB	1-SEMINATIVO	3		5	98		2,63	0,62
302	22	99	AA	1-SEMINATIVO	3	1	45	82		64,01	15,06



Ufficio del Territorio di CATANIA

Particelle catastali aggiornate sulla base del contenuto delle dichiarazioni presentate agli Organismi Pagatori nell'anno 2011 (ai sensi del comma 33 dell'art. 2 del D.L. 3.10.2006, n. 262, convertito con modificazioni dalla legge 24.11.2006, n. 286, e successive modificazioni)

Comune di LICODIA EUBEA (Codice nazionale: E578)

TOTALE PARTICELLE: 980

DATI IDENTIFICATIVI				DATI DI CLASSAMENTO							
N.	Foglio	Part	Porz	Qualità	Classe	Superficie			Deduzioni	Dominicale	Agrario
						Ha	Are	Ca			
	22	99	AB	91-PASCOLO	3		7	94		0,66	0,16
303	23	1		92-PASCOLO ARB	U		52	72		9,53	2,45
304	23	20	AA	1-SEMINATIVO	3		31	80		13,96	3,28
	23	20	AB	92-PASCOLO ARB	U		0	57		0,1	0,03
305	23	54	AA	1-SEMINATIVO	3		31	86		13,99	3,29
	23	54	AB	91-PASCOLO	1		2	14		0,39	0,1
306	23	56		92-PASCOLO ARB	U		36	78		6,65	1,71
307	23	60		92-PASCOLO ARB	U		42	6		7,6	1,95
308	23	61		92-PASCOLO ARB	U		49	37		8,92	2,29
309	23	65		92-PASCOLO ARB	U		30	77		5,56	1,43
310	23	66	AA	1-SEMINATIVO	3		0	42		0,18	0,04
	23	66	AB	92-PASCOLO ARB	U		17	91		3,24	0,83
311	23	69		2-SEMIN IRRIG	1		5	89	A1	10,71	5,48
312	23	75		92-PASCOLO ARB	U		38	52		6,96	1,79
313	23	76		92-PASCOLO ARB	U		18	9		3,27	0,84
314	23	80	AA	1-SEMINATIVO	3		0	15		0,07	0,02
	23	80	AB	92-PASCOLO ARB	U		5	44		0,98	0,25
315	23	82	AA	1-SEMINATIVO	4		37	69		12,65	3,89
	23	82	AB	92-PASCOLO ARB	U		30	51		5,51	1,42
316	23	83	AA	1-SEMINATIVO	3		19	61		8,61	2,03
	23	83	AB	92-PASCOLO ARB	U		9	7		1,64	0,42
317	23	85	AA	1-SEMINATIVO	2		3	40		2,02	0,53
	23	85	AB	92-PASCOLO ARB	U		1	23		0,22	0,06
318	23	91	AA	1-SEMINATIVO	3		43	38		19,04	4,48
	23	91	AB	92-PASCOLO ARB	U		27	73		5,01	1,29
319	23	107		92-PASCOLO ARB	U		10	50		1,9	0,49
320	23	109		92-PASCOLO ARB	U		17	23		3,11	0,8
321	23	117	AA	1-SEMINATIVO	3		81	35		35,71	8,4
	23	117	AB	36-ULIVETO	U		34	39		26,64	15,1
	23	117	AC	91-PASCOLO	1		7	62		1,38	0,35
322	23	126		92-PASCOLO ARB	U		59	13		10,69	2,75
323	23	156	AA	1-SEMINATIVO	3		2	54		1,12	0,26
	23	156	AB	36-ULIVETO	U		10	81		8,37	4,75



Ufficio del Territorio di CATANIA

Particelle catastali aggiornate sulla base del contenuto delle dichiarazioni presentate agli Organismi Pagatori nell'anno 2011 (ai sensi del comma 33 dell'art. 2 del D.L. 3.10.2006, n. 262, convertito con modificazioni dalla legge 24.11.2006, n. 286, e successive modificazioni)

Comune di LICODIA EUBEA (Codice nazionale: E578)

TOTALE PARTICELLE: 980

DATI IDENTIFICATIVI				DATI DI CLASSAMENTO							
N.	Foglio	Part	Porz	Qualità	Classe	Superficie			Deduzioni	Dominicale	Agrario
						Ha	Are	Ca			
	23	156	AC	91-PASCOLO	1		18	69		3,38	0,87
324	23	158	AA	1-SEMINATIVO	3		4	78		2,1	0,49
	23	158	AB	36-ULIVETO	U		16	11		12,48	7,07
	23	158	AC	91-PASCOLO	1		8	38		1,51	0,39
325	24	6	AA	1-SEMINATIVO	1	1	59	9		115,03	28,76
	24	6	AB	91-PASCOLO	2		6	17		0,8	0,29
326	24	7	AA	1-SEMINATIVO	2	4	35	67		258,76	67,5
	24	7	AB	91-PASCOLO	2		8	23		1,06	0,38
	24	7	AC	92-PASCOLO ARB	U		26	51		4,79	1,23
327	24	11	AA	91-PASCOLO	2		1	88		0,24	0,09
	24	11	AB	92-PASCOLO ARB	U	8	17	0		147,68	37,98
328	24	31		1-SEMINATIVO	3		14	40		6,32	1,49
329	24	57	AA	91-PASCOLO	2		15	73		2,03	0,73
	24	57	AB	92-PASCOLO ARB	U	1	64	41		29,72	7,64
330	24	73	AA	91-PASCOLO	2		92	7		11,89	4,28
	24	73	AB	92-PASCOLO ARB	U		58	73		10,62	2,73
331	26	1	AA	1-SEMINATIVO	3		84	53		37,11	8,73
	26	1	AB	91-PASCOLO	3		55	22		4,56	1,14
332	26	4	AA	1-SEMINATIVO	3		8	23		3,61	0,85
	26	4	AB	91-PASCOLO	3		10	19		0,84	0,21
333	26	5	AA	1-SEMINATIVO	3		5	50		2,41	0,57
	26	5	AB	91-PASCOLO	3		8	59		0,71	0,18
334	26	28		91-PASCOLO	3		15	25		1,26	0,32
335	26	45		1-SEMINATIVO	3		13	85		6,08	1,43
336	26	76		91-PASCOLO	3		58	36		4,82	1,21
337	26	81	AA	1-SEMINATIVO	3		1	77		0,78	0,18
	26	81	AB	91-PASCOLO	2		12	83		1,66	0,6
338	26	102	AA	1-SEMINATIVO	3		23	64		10,38	2,44
	26	102	AB	91-PASCOLO	3		13	56		1,12	0,28
339	26	136	AA	1-SEMINATIVO	3		29	2		12,74	3
	26	136	AB	36-ULIVETO	U		2	65		2,05	1,16
	26	136	AC	29-VIGNETO	2		6	39		6,27	2,48
340	26	138	AA	91-PASCOLO	3		2	17		0,18	0,04



Ufficio del Territorio di CATANIA

**Particelle catastali aggiornate sulla base del contenuto delle
dichiarazioni presentate agli Organismi Pagatori nell'anno 2011
(ai sensi del comma 33 dell'art. 2 del D.L. 3.10.2006, n. 262, convertito con
modificazioni dalla legge 24.11.2006, n. 286, e successive modificazioni)**

Comune di LICODIA EUBEA (Codice nazionale: E578)

TOTALE PARTICELLE: 980

DATI IDENTIFICATIVI				DATI DI CLASSAMENTO							
N.	Foglio	Part	Porz	Qualità	Classe	Superficie			Deduzioni	Dominicale	Agrario
						Ha	Are	Ca			
	26	138	AB	1-SEMINATIVO	3		12	0		5,27	1,24
341	26	212	AA	1-SEMINATIVO	3		17	3		7,48	1,76
	26	212	AB	92-PASCOLO ARB	U		5	55		1	0,26
342	26	213	AA	1-SEMINATIVO	3		14	19		6,23	1,47
	26	213	AB	92-PASCOLO ARB	U		6	39		1,16	0,3
343	26	226		91-PASCOLO	3		61	46		5,08	1,27
344	26	260		91-PASCOLO	3		5	42		0,45	0,11
345	26	265	AA	1-SEMINATIVO	3		1	33		0,58	0,14
	26	265	AB	92-PASCOLO ARB	U		25	14		4,54	1,17
346	26	287	AA	1-SEMINATIVO	4		30	5		10,09	3,1
	26	287	AB	92-PASCOLO ARB	U		4	78		0,86	0,22
347	26	290	AA	1-SEMINATIVO	3		4	20		1,84	0,43
	26	290	AB	91-PASCOLO	3		64	7		5,29	1,32
348	26	298		1-SEMINATIVO	3		4	76		2,09	0,49
349	26	303		92-PASCOLO ARB	U		4	96		0,9	0,23
350	26	315	AA	1-SEMINATIVO	3		8	12		3,56	0,84
	26	315	AB	91-PASCOLO	3		36	54		3,02	0,75
351	26	317		1-SEMINATIVO	3		36	14		15,87	3,73
352	26	321		1-SEMINATIVO	3		5	54		2,43	0,57
353	26	326	AA	1-SEMINATIVO	3		50	8		21,98	5,17
	26	326	AB	91-PASCOLO	3		11	29		0,93	0,23
354	26	328	AA	1-SEMINATIVO	3		29	17		12,81	3,01
	26	328	AB	92-PASCOLO ARB	U		9	97		1,8	0,46
355	26	329	AA	1-SEMINATIVO	3		10	31		4,53	1,06
	26	329	AB	92-PASCOLO ARB	U		40	82		7,38	1,9
356	26	333	AA	1-SEMINATIVO	4		15	65		5,25	1,62
	26	333	AB	92-PASCOLO ARB	U		2	95		0,53	0,14
357	26	334	AA	1-SEMINATIVO	4		10	64		3,57	1,1
	26	334	AB	91-PASCOLO	3		1	83		0,15	0,04
358	26	345		1-SEMINATIVO	3		13	79		6,05	1,42
359	26	366		91-PASCOLO	3		13	53		1,12	0,28
360	26	369	AA	1-SEMINATIVO	3		2	43		1,07	0,25
	26	369	AB	91-PASCOLO	3		53	83		4,45	1,11



Ufficio del Territorio di CATANIA

Particelle catastali aggiornate sulla base del contenuto delle dichiarazioni presentate agli Organismi Pagatori nell'anno 2011 (ai sensi del comma 33 dell'art. 2 del D.L. 3.10.2006, n. 262, convertito con modificazioni dalla legge 24.11.2006, n. 286, e successive modificazioni)

Comune di LICODIA EUBEA (Codice nazionale: E578)

TOTALE PARTICELLE: 980

DATI IDENTIFICATIVI				DATI DI CLASSAMENTO							
N.	Foglio	Part	Porz	Qualità	Classe	Superficie			Deduzioni	Dominicale	Agrario
						Ha	Are	Ca			
361	26	372		1-SEMINATIVO	3		4	88		2,14	0,5
362	26	378	AA	29-VIGNETO	2		7	15		7,02	2,77
	26	378	AB	1-SEMINATIVO	3		4	0		1,76	0,41
363	26	382	AA	1-SEMINATIVO	3		13	68		6,01	1,41
	26	382	AB	91-PASCOLO	3		10	2		0,83	0,21
364	26	511	AA	1-SEMINATIVO	3		67	83		29,78	7,01
	26	511	AB	36-ULIVETO	U		0	3		0,02	0,01
	26	511	AC	91-PASCOLO	3		17	55		1,45	0,36
365	28	2	AA	1-SEMINATIVO	1	1	40	92		101,89	25,47
	28	2	AB	29-VIGNETO	2		0	38		0,37	0,15
366	28	31	AA	1-SEMINATIVO	2		10	85		6,44	1,68
	28	31	AB	17-ORTO	U		2	81		2,18	1,23
367	28	33	AA	1-SEMINATIVO	2		59	3		35,06	9,15
	28	33	AB	29-VIGNETO	2		0	35		0,34	0,14
368	28	53	AA	92-PASCOLO ARB	U		2	48		0,45	0,12
	28	53	AB	86-SOMMACCHETO	2		0	32		0,03	0,01
369	28	62		29-VIGNETO	2		20	30		19,92	7,86
370	28	92	AA	1-SEMINATIVO	3		28	49		12,51	2,94
	28	92	AB	92-PASCOLO ARB	U		39	73		7,18	1,85
371	28	108		29-VIGNETO	2		20	90		20,51	8,1
372	28	130	AA	1-SEMINATIVO	2		23	37		13,88	3,62
	28	130	AB	29-VIGNETO	2		95	45		93,66	36,97
373	28	184	AA	1-SEMINATIVO	3		41	85		18,37	4,32
	28	184	AB	36-ULIVETO	U		0	45		0,35	0,2
374	30	14	AA	29-VIGNETO	1		12	78		17,49	6,27
	30	14	AB	2-SEMIN IRRIG	1		31	66	B1	59,68	29,43
	30	14	AC	92-PASCOLO ARB	U		9	36		1,69	0,44
375	30	16	AA	1-SEMINATIVO	3		36	69		16,11	3,79
	30	16	AB	92-PASCOLO ARB	U		2	19		0,4	0,1
376	30	46	AA	1-SEMINATIVO	3	1	63	22		71,65	16,86
	30	46	AB	29-VIGNETO	1		1	71		2,34	0,84
377	30	63	AA	29-VIGNETO	1		2	9		2,86	1,03



Ufficio del Territorio di CATANIA

Particelle catastali aggiornate sulla base del contenuto delle dichiarazioni presentate agli Organismi Pagatori nell'anno 2011 (ai sensi del comma 33 dell'art. 2 del D.L. 3.10.2006, n. 262, convertito con modificazioni dalla legge 24.11.2006, n. 286, e successive modificazioni)

Comune di LICODIA EUBEA (Codice nazionale: E578)

TOTALE PARTICELLE: 980

DATI IDENTIFICATIVI				DATI DI CLASSAMENTO							
N.	Foglio	Part	Porz	Qualità	Classe	Superficie			Deduzioni	Dominicale	Agrario
						Ha	Are	Ca			
	30	63	AB	3-SEMIN ARBOR	2		11	18		6,35	1,73
378	30	145		2-SEMIN IRRIG	1		42	75	B1	80,59	39,74
379	30	160		2-SEMIN IRRIG	1		37	24	B1	70,2	34,62
380	30	162		2-SEMIN IRRIG	1		34	56	B1	65,15	32,13
381	30	180		2-SEMIN IRRIG	1		44	49	B1	83,87	41,36
382	30	186		2-SEMIN IRRIG	1		43	45	B1	81,91	40,39
383	30	187		2-SEMIN IRRIG	1		6	21	B1	11,71	5,77
384	30	188		18-ORTO IRRIG	U		5	42	B1	15,4	6,44
385	30	190		2-SEMIN IRRIG	1		27	94	B1	52,67	25,97
386	30	218		18-ORTO IRRIG	U		8	14	B1	23,12	9,67
387	31	91	AA	1-SEMINATIVO	4		21	94		7,37	2,27
	31	91	AB	36-ULIVETO	U		0	2		0,02	0,01
	31	91	AC	91-PASCOLO	2		7	8		0,91	0,33
388	31	94	AA	1-SEMINATIVO	3		95	86		42,08	9,9
	31	94	AB	92-PASCOLO ARB	U		0	48		0,09	0,02
389	31	137	AA	1-SEMINATIVO	3		35	27		15,48	3,64
	31	137	AB	29-VIGNETO	2		1	31		1,29	0,51
	31	137	AC	91-PASCOLO	2		21	63		2,79	1,01
390	31	146	AA	1-SEMINATIVO	3		34	24		15,03	3,54
	31	146	AB	92-PASCOLO ARB	U		8	37		1,51	0,39
391	31	165		29-VIGNETO	2		5	90		5,79	2,29
392	31	223	AA	1-SEMINATIVO	3		31	75		13,94	3,28
	31	223	AB	92-PASCOLO ARB	U		10	61		1,92	0,49
393	32	18	AA	1-SEMINATIVO	3		57	0		25,02	5,89
	32	18	AB	91-PASCOLO	3		2	87		0,24	0,06
394	32	20	AA	1-SEMINATIVO	4		79	95		26,84	8,26
	32	20	AB	91-PASCOLO	3		29	92		2,47	0,62
395	32	22	AA	2-SEMIN IRRIG	1		73	51	B1	138,57	68,34
	32	22	AB	92-PASCOLO ARB	U		34	64		6,26	1,61
396	32	25	AA	3-SEMIN ARBOR	4		9	45		2,93	0,93
	32	25	AB	91-PASCOLO	3		14	4		1,16	0,29
397	32	27	AA	2-SEMIN IRRIG	1		34	15	B1	64,38	31,75
	32	27	AB	92-PASCOLO ARB	U		18	65		3,37	0,87



Ufficio del Territorio di CATANIA

Particelle catastali aggiornate sulla base del contenuto delle dichiarazioni presentate agli Organismi Pagatori nell'anno 2011 (ai sensi del comma 33 dell'art. 2 del D.L. 3.10.2006, n. 262, convertito con modificazioni dalla legge 24.11.2006, n. 286, e successive modificazioni)

Comune di LICODIA EUBEA (Codice nazionale: E578)

TOTALE PARTICELLE: 980

DATI IDENTIFICATIVI				DATI DI CLASSAMENTO							
N.	Foglio	Part	Porz	Qualità	Classe	Superficie			Deduzioni	Dominicale	Agrario
						Ha	Are	Ca			
398	32	30	AA	1-SEMINATIVO	3		0	8		0,04	0,01
	32	30	AB	91-PASCOLO	3		64	13		5,3	1,32
399	32	31	AA	2-SEMIN IRRIG	1		72	90	B1	137,42	67,77
	32	31	AB	92-PASCOLO ARB	U		6	20		1,12	0,29
400	32	33		2-SEMIN IRRIG	1		22	44	B1	42,3	20,86
401	32	34	AA	2-SEMIN IRRIG	1		79	59	B1	150,03	73,99
	32	34	AB	91-PASCOLO	3		4	54		0,38	0,09
402	32	56	AA	1-SEMINATIVO	3		96	52		42,37	9,97
	32	56	AB	92-PASCOLO ARB	U		1	27		0,23	0,06
403	32	74		91-PASCOLO	3		43	13		3,56	0,89
404	32	75		91-PASCOLO	3		40	80		3,37	0,84
405	32	76	AA	1-SEMINATIVO	3		0	12		0,05	0,01
	32	76	AB	91-PASCOLO	3		66	92		5,53	1,38
406	32	77		91-PASCOLO	3		20	33		1,68	0,42
407	32	78		91-PASCOLO	3		24	91		2,06	0,51
408	32	79		91-PASCOLO	3		18	65		1,54	0,39
409	32	80		91-PASCOLO	3		18	43		1,52	0,38
410	32	81		91-PASCOLO	3		33	29		2,75	0,69
411	32	107		2-SEMIN IRRIG	1		17	31	B1	32,63	16,09
412	32	128		91-PASCOLO	3		33	14		2,74	0,68
413	32	129		91-PASCOLO	3		29	10		2,4	0,6
414	32	149	AA	2-SEMIN IRRIG	1		19	57	B1	36,89	18,19
	32	149	AB	92-PASCOLO ARB	U		5	17		0,93	0,24
415	32	155	AA	2-SEMIN IRRIG	1		19	83	B1	37,38	18,43
	32	155	AB	92-PASCOLO ARB	U		3	27		0,59	0,15
416	32	156	AA	2-SEMIN IRRIG	1	1	65	49	B1	311,96	153,84
	32	156	AB	92-PASCOLO ARB	U		80	1		14,46	3,72
417	32	198	AA	1-SEMINATIVO	3		5	94		2,61	0,61
	32	198	AB	36-ULIVETO	U		24	32		18,84	10,68
418	32	220	AA	1-SEMINATIVO	3		98	75		43,35	10,2
	32	220	AB	29-VIGNETO	3		0	11		0,06	0,03
	32	220	AC	91-PASCOLO	3		1	38		0,11	0,03
419	32	221	AA	1-SEMINATIVO	3		66	74		29,3	6,89



Ufficio del Territorio di CATANIA

Particelle catastali aggiornate sulla base del contenuto delle dichiarazioni presentate agli Organismi Pagatori nell'anno 2011 (ai sensi del comma 33 dell'art. 2 del D.L. 3.10.2006, n. 262, convertito con modificazioni dalla legge 24.11.2006, n. 286, e successive modificazioni)

Comune di LICODIA EUBEA (Codice nazionale: E578)

TOTALE PARTICELLE: 980

DATI IDENTIFICATIVI				DATI DI CLASSAMENTO							
N.	Foglio	Part	Porz	Qualità	Classe	Superficie			Deduzioni	Dominicale	Agrario
						Ha	Are	Ca			
	32	221	AB	29-VIGNETO	3		0	7		0,04	0,02
	32	221	AC	91-PASCOLO	3		0	36		0,03	0,01
420	33	144		92-PASCOLO ARB	U		5	27		0,95	0,24
421	33	234	AA	49-AGRUMETO	2		0	28		1,5	0,38
	33	234	AB	91-PASCOLO	2		33	84		4,37	1,57
	33	234	AC	1-SEMINATIVO	3		2	8		0,91	0,21
422	33	282	AA	1-SEMINATIVO	3		1	10		0,48	0,11
	33	282	AB	92-PASCOLO ARB	U		43	52		7,87	2,02
423	33	331	AA	1-SEMINATIVO	3		29	26		12,84	3,02
	33	331	AB	91-PASCOLO	2		1	47		0,19	0,07
424	33	340	AA	1-SEMINATIVO	1		16	89		12,21	3,05
	33	340	AB	92-PASCOLO ARB	U		2	80		0,51	0,13
425	33	341	AA	1-SEMINATIVO	1		36	23		26,2	6,55
	33	341	AB	92-PASCOLO ARB	U		1	29		0,23	0,06
426	33	390	AA	1-SEMINATIVO	1		93	91		67,9	16,98
	33	390	AB	92-PASCOLO ARB	U		1	31		0,24	0,06
427	33	400	AA	1-SEMINATIVO	3		1	74		0,76	0,18
	33	400	AB	49-AGRUMETO	2		3	6		16,44	4,11
428	34	131		92-PASCOLO ARB	U		61	78		11,17	2,87
429	34	132		92-PASCOLO ARB	U	1	53	2		27,66	7,11
430	34	133		92-PASCOLO ARB	U		40	67		7,35	1,89
431	34	138	AA	1-SEMINATIVO	2		85	52		50,79	13,25
	34	138	AB	91-PASCOLO	3		0	42		0,03	0,01
432	34	149	AA	1-SEMINATIVO	3	1	49	39		65,58	15,43
	34	149	AB	92-PASCOLO ARB	U		89	82		16,24	4,17
433	34	214	AA	1-SEMINATIVO	1		26	26		18,99	4,75
	34	214	AB	92-PASCOLO ARB	U		0	51		0,09	0,02
434	35	23		1-SEMINATIVO	3		32	92		14,45	3,4
435	35	24		1-SEMINATIVO	3		21	24		9,32	2,19
436	36	5	AA	1-SEMINATIVO	4		19	79		6,64	2,04
	36	5	AB	92-PASCOLO ARB	U		8	0		1,45	0,37
437	36	20	AA	1-SEMINATIVO	4		0	91		0,31	0,09
	36	20	AB	91-PASCOLO	3		27	90		2,31	0,58



Ufficio del Territorio di CATANIA

**Particelle catastali aggiornate sulla base del contenuto delle
dichiarazioni presentate agli Organismi Pagatori nell'anno 2011
(ai sensi del comma 33 dell'art. 2 del D.L. 3.10.2006, n. 262, convertito con
modificazioni dalla legge 24.11.2006, n. 286, e successive modificazioni)**

Comune di LICODIA EUBEA (Codice nazionale: E578)

TOTALE PARTICELLE: 980

DATI IDENTIFICATIVI				DATI DI CLASSAMENTO							
N.	Foglio	Part	Porz	Qualità	Classe	Superficie			Deduzioni	Dominicale	Agrario
						Ha	Are	Ca			
438	36	27	AA	1-SEMINATIVO	4		0	5		0,02	0,01
	36	27	AB	91-PASCOLO	3		41	41		3,42	0,86
439	36	30	AA	1-SEMINATIVO	4	1	44	84		48,62	14,96
	36	30	AB	92-PASCOLO ARB	U		9	50		1,72	0,44
440	36	32	AA	1-SEMINATIVO	2		11	32		6,72	1,75
	36	32	AB	91-PASCOLO	3		16	70		1,38	0,34
441	36	60	AA	1-SEMINATIVO	4		11	48		3,85	1,19
	36	60	AB	91-PASCOLO	3		22	92		1,89	0,47
442	36	99	AA	1-SEMINATIVO	4		81	53		27,37	8,42
	36	99	AB	92-PASCOLO ARB	U		14	24		2,57	0,66
443	36	105	AA	1-SEMINATIVO	2		71	17		42,27	11,03
	36	105	AB	92-PASCOLO ARB	U		21	63		3,91	1,01
444	36	149	AA	1-SEMINATIVO	2		70	43		41,83	10,91
	36	149	AB	29-VIGNETO	1		0	3		0,04	0,01
	36	149	AC	91-PASCOLO	3		2	19		0,18	0,05
445	36	150	AA	1-SEMINATIVO	2	1	55	77		92,52	24,13
	36	150	AB	29-VIGNETO	1		0	3		0,04	0,01
446	37	1		91-PASCOLO	2		64	87		8,38	3,02
447	37	2		92-PASCOLO ARB	U		41	83		7,56	1,94
448	37	3		91-PASCOLO	2		59	61		7,7	2,77
449	37	4	AA	36-ULIVETO	U		6	91		5,35	3,03
	37	4	AB	92-PASCOLO ARB	U		87	65		15,84	4,07
450	37	5	AA	36-ULIVETO	U		38	94		30,17	17,09
	37	5	AB	92-PASCOLO ARB	U		33	81		6,11	1,57
451	37	6		91-PASCOLO	2		57	64		7,44	2,68
452	37	12	AA	36-ULIVETO	U		12	46		9,65	5,47
	37	12	AB	91-PASCOLO	2		6	64		0,86	0,31
453	37	13	AA	36-ULIVETO	U		43	8		33,37	18,91
	37	13	AB	91-PASCOLO	2		8	63		1,11	0,4
454	37	14	AA	36-ULIVETO	U		12	79		9,91	5,61
	37	14	AB	91-PASCOLO	2		0	50		0,06	0,02
455	37	15		91-PASCOLO	2		33	15		4,28	1,54
456	37	23		91-PASCOLO	2	1	2	44		13,23	4,76



Ufficio del Territorio di CATANIA

**Particelle catastali aggiornate sulla base del contenuto delle
dichiarazioni presentate agli Organismi Pagatori nell'anno 2011
(ai sensi del comma 33 dell'art. 2 del D.L. 3.10.2006, n. 262, convertito con
modificazioni dalla legge 24.11.2006, n. 286, e successive modificazioni)**

Comune di LICODIA EUBEA (Codice nazionale: E578)

TOTALE PARTICELLE: 980

DATI IDENTIFICATIVI				DATI DI CLASSAMENTO							
N.	Foglio	Part	Porz	Qualità	Classe	Superficie			Deduzioni	Dominicale	Agrario
						Ha	Are	Ca			
457	37	24		91-PASCOLO	2	1	63	26		21,08	7,59
458	37	25		91-PASCOLO	2	3	60	41		46,53	16,75
459	37	32		92-PASCOLO ARB	U		10	37		1,87	0,48
460	37	36		91-PASCOLO	2		42	10		5,44	1,96
461	37	37		91-PASCOLO	2		24	40		3,15	1,13
462	37	38		91-PASCOLO	2		52	18		6,74	2,43
463	37	39		91-PASCOLO	2		48	33		6,24	2,25
464	37	40		91-PASCOLO	2	1	62	9		20,93	7,53
465	37	50		91-PASCOLO	2		43	12		5,57	2
466	37	56		91-PASCOLO	2		28	1		3,62	1,3
467	37	57		91-PASCOLO	2		92	37		11,93	4,29
468	37	60		91-PASCOLO	2		23	97		3,09	1,11
469	37	61		91-PASCOLO	2	1	20	42		15,55	5,6
470	37	81		92-PASCOLO ARB	U		7	18		1,3	0,33
471	37	97		91-PASCOLO	2	1	15	60		14,93	5,37
472	37	110		91-PASCOLO	2		85	50		11,04	3,97
473	37	115		91-PASCOLO	2		58	66		7,57	2,73
474	37	121		91-PASCOLO	2		69	40		8,96	3,23
475	37	122		91-PASCOLO	2		68	15		8,8	3,17
476	39	31		29-VIGNETO	1		47	94		65,61	23,52
477	39	32		29-VIGNETO	1		23	88		32,68	11,72
478	39	75	AA	2-SEMIN IRRIG	1		48	28	B1	91,01	44,88
	39	75	AB	29-VIGNETO	2		0	1		0,01	0,01
479	39	76		2-SEMIN IRRIG	1		16	55	B1	31,2	15,39
480	39	79	AA	2-SEMIN IRRIG	1		13	85	B1	26,11	12,88
	39	79	AB	29-VIGNETO	2		1	30		1,28	0,5
481	39	86	AA	1-SEMINATIVO	2		32	38		19,23	5,02
	39	86	AB	29-VIGNETO	1		2	61		3,57	1,28
482	39	131		2-SEMIN IRRIG	1		27	28	B1	51,42	25,36
483	39	146		92-PASCOLO ARB	U		0	97		0,18	0,05
484	39	167		29-VIGNETO	1		28	12		38,49	13,8
485	39	182	AA	29-VIGNETO	1		1	61		2,2	0,79
	39	182	AB	64-FICO INDIA	1		34	46		52,5	16,02



Ufficio del Territorio di CATANIA

Particelle catastali aggiornate sulla base del contenuto delle dichiarazioni presentate agli Organismi Pagatori nell'anno 2011 (ai sensi del comma 33 dell'art. 2 del D.L. 3.10.2006, n. 262, convertito con modificazioni dalla legge 24.11.2006, n. 286, e successive modificazioni)

Comune di LICODIA EUBEA (Codice nazionale: E578)

TOTALE PARTICELLE: 980

DATI IDENTIFICATIVI				DATI DI CLASSAMENTO							
N.	Foglio	Part	Porz	Qualità	Classe	Superficie			Deduzioni	Dominicale	Agrario
						Ha	Are	Ca			
486	39	223		29-VIGNETO	1		4	37		5,98	2,14
487	39	234		1-SEMINATIVO	3		6	58		2,89	0,68
488	39	266		1-SEMINATIVO	3		68	0		29,85	7,02
489	39	281		92-PASCOLO ARB	U		0	88		0,16	0,04
490	40	187		36-ULIVETO	U		2	10		1,63	0,92
491	40	203	AA	1-SEMINATIVO	3		60	63		26,62	6,26
	40	203	AB	36-ULIVETO	U		23	78		18,42	10,44
	40	203	AC	29-VIGNETO	2		28	35		27,82	10,98
492	42	8	AA	1-SEMINATIVO	2	1	44	38		85,75	22,37
	42	8	AB	91-PASCOLO	2		2	30		0,3	0,11
493	42	64		91-PASCOLO	2		83	56		10,79	3,88
494	42	79		92-PASCOLO ARB	U		24	49		4,43	1,14
495	42	80		92-PASCOLO ARB	U		17	78		3,21	0,83
496	42	111		92-PASCOLO ARB	U		7	35		1,33	0,34
497	42	120		92-PASCOLO ARB	U		15	44		2,79	0,72
498	43	4		92-PASCOLO ARB	U		10	19		1,84	0,47
499	43	18	AA	3-SEMIN ARBOR	4		18	47		5,72	1,81
	43	18	AB	92-PASCOLO ARB	U		19	15		3,46	0,89
500	43	43	AA	36-ULIVETO	U		13	23		10,25	5,81
	43	43	AB	91-PASCOLO	3		25	35		2,09	0,52
501	43	48	AA	1-SEMINATIVO	3		11	19		4,91	1,16
	43	48	AB	36-ULIVETO	U		40	68		31,51	17,86
502	43	90	AA	1-SEMINATIVO	3		32	6		14,07	3,31
	43	90	AB	29-VIGNETO	2		0	29		0,28	0,11
	43	90	AC	91-PASCOLO	3		0	69		0,06	0,01
503	43	177		1-SEMINATIVO	3		4	58		2,01	0,47
504	43	182	AA	1-SEMINATIVO	3		7	20		3,16	0,74
	43	182	AB	92-PASCOLO ARB	U		2	86		0,52	0,13
505	43	183	AA	1-SEMINATIVO	3		9	67		4,25	1
	43	183	AB	92-PASCOLO ARB	U		14	79		2,67	0,69
506	43	201	AA	1-SEMINATIVO	3		49	25		21,62	5,09
	43	201	AB	91-PASCOLO	3		1	25		0,1	0,03
507	43	257	AA	1-SEMINATIVO	3		1	7		0,47	0,11



Ufficio del Territorio di CATANIA

**Particelle catastali aggiornate sulla base del contenuto delle
dichiarazioni presentate agli Organismi Pagatori nell'anno 2011
(ai sensi del comma 33 dell'art. 2 del D.L. 3.10.2006, n. 262, convertito con
modificazioni dalla legge 24.11.2006, n. 286, e successive modificazioni)**

Comune di LICODIA EUBEA (Codice nazionale: E578)

TOTALE PARTICELLE: 980

DATI IDENTIFICATIVI				DATI DI CLASSAMENTO							
N.	Foglio	Part	Porz	Qualità	Classe	Superficie			Deduzioni	Dominicale	Agrario
						Ha	Are	Ca			
	43	257	AB	91-PASCOLO	3	1	64	74		13,61	3,4
508	43	268	AA	1-SEMINATIVO	3		50	96		22,37	5,26
	43	268	AB	92-PASCOLO ARB	U		1	30		0,23	0,06
509	43	283		92-PASCOLO ARB	U		43	2		7,78	2
510	43	285	AA	1-SEMINATIVO	3		25	9		11,01	2,59
	43	285	AB	92-PASCOLO ARB	U		2	96		0,54	0,14
511	43	293	AA	2-SEMIN IRRIG	1		39	97	A1	72,66	37,16
	43	293	AB	36-ULIVETO	U		3	83		2,97	1,68
	43	293	AC	92-PASCOLO ARB	U		7	30		1,32	0,34
512	43	294	AA	1-SEMINATIVO	3		47	61		20,9	4,92
	43	294	AB	36-ULIVETO	U		67	10		51,98	29,46
513	43	302	AA	1-SEMINATIVO	3		83	84		36,8	8,66
	43	302	AB	91-PASCOLO	3		22	16		1,83	0,46
514	43	322	AA	2-SEMIN IRRIG	1		5	1	A1	9,11	4,66
	43	322	AB	91-PASCOLO	3		1	32		0,11	0,03
	43	322	AC	3-SEMIN ARBOR	1		0	67		0,48	0,12
515	43	334	AA	1-SEMINATIVO	3	1	73	99		76,38	17,97
	43	334	AB	29-VIGNETO	2		0	42		0,41	0,16
516	44	51	AA	49-AGRUMETO	2		17	5		91,58	22,89
	44	51	AB	91-PASCOLO	2		12	95		1,67	0,6
517	44	63		92-PASCOLO ARB	U		3	98		0,72	0,18
518	44	68	AA	1-SEMINATIVO	4		3	13		1,05	0,32
	44	68	AB	91-PASCOLO	2		64	40		8,31	2,99
519	44	74	AA	1-SEMINATIVO	4		2	95		0,99	0,3
	44	74	AB	91-PASCOLO	2		48	30		6,24	2,25
520	44	77		91-PASCOLO	2		10	38		1,34	0,48
521	44	132	AA	1-SEMINATIVO	3		65	46		28,74	6,76
	44	132	AB	91-PASCOLO	2		2	74		0,35	0,13
522	44	165	AA	1-SEMINATIVO	3		56	0		24,58	5,78
	44	165	AB	92-PASCOLO ARB	U		3	17		0,57	0,15
523	44	205	AA	29-VIGNETO	2		36	1		35,34	13,95
	44	205	AB	92-PASCOLO ARB	U		2	13		0,39	0,1
	44	205	AC	1-SEMINATIVO	3		6	65		2,92	0,69



Ufficio del Territorio di CATANIA

**Particelle catastali aggiornate sulla base del contenuto delle
dichiarazioni presentate agli Organismi Pagatori nell'anno 2011
(ai sensi del comma 33 dell'art. 2 del D.L. 3.10.2006, n. 262, convertito con
modificazioni dalla legge 24.11.2006, n. 286, e successive modificazioni)**

Comune di LICODIA EUBEA (Codice nazionale: E578)

TOTALE PARTICELLE: 980

DATI IDENTIFICATIVI				DATI DI CLASSAMENTO							
N.	Foglio	Part	Porz	Qualità	Classe	Superficie			Deduzioni	Dominicale	Agrario
						Ha	Are	Ca			
524	44	228	AA	49-AGRUMETO	2		2	62		14,07	3,52
	44	228	AB	91-PASCOLO	2		12	74		1,64	0,59
525	45	1	AA	1-SEMINATIVO	3		84	52		37,1	8,73
	45	1	AB	92-PASCOLO ARB	U		5	43		0,98	0,25
526	45	26	AA	1-SEMINATIVO	4		54	51		18,3	5,63
	45	26	AB	91-PASCOLO	3		3	26		0,27	0,07
527	45	27	AA	1-SEMINATIVO	4		83	45		28,01	8,62
	45	27	AB	91-PASCOLO	3		14	58		1,2	0,3
528	45	35	AA	1-SEMINATIVO	4		4	75		1,59	0,49
	45	35	AB	91-PASCOLO	2		97	68		12,61	4,54
529	45	39	AA	1-SEMINATIVO	3		8	25		3,62	0,85
	45	39	AB	91-PASCOLO	3		29	54		2,44	0,61
530	45	45		91-PASCOLO	3		13	93		1,15	0,29
531	45	46		91-PASCOLO	3		22	39		1,85	0,46
532	45	47	AA	1-SEMINATIVO	4		1	30		0,44	0,13
	45	47	AB	91-PASCOLO	3		14	32		1,18	0,3
533	45	48	AA	1-SEMINATIVO	4		3	71		1,25	0,38
	45	48	AB	91-PASCOLO	3		26	76		2,21	0,55
534	45	49	AA	1-SEMINATIVO	4		4	20		1,41	0,43
	45	49	AB	91-PASCOLO	3		15	44		1,28	0,32
535	45	50		91-PASCOLO	3		37	13		3,07	0,77
536	45	51	AA	1-SEMINATIVO	4		1	43		0,48	0,15
	45	51	AB	91-PASCOLO	3		25	92		2,14	0,54
537	45	52		91-PASCOLO	3		68	40		5,65	1,41
538	45	72	AA	1-SEMINATIVO	3		14	68		6,44	1,52
	45	72	AB	92-PASCOLO ARB	U		4	11		0,74	0,19
539	45	73	AA	1-SEMINATIVO	3		10	14		4,45	1,05
	45	73	AB	92-PASCOLO ARB	U		1	28		0,23	0,06
540	45	75	AA	3-SEMIN ARBOR	3		18	4		8,39	2,8
	45	75	AB	92-PASCOLO ARB	U		7	48		1,35	0,35
541	45	76	AA	1-SEMINATIVO	3		22	88		10,04	2,36
	45	76	AB	92-PASCOLO ARB	U		5	39		0,97	0,25
542	45	78	AA	3-SEMIN ARBOR	3		11	0		5,11	1,7



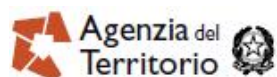
Ufficio del Territorio di CATANIA

**Particelle catastali aggiornate sulla base del contenuto delle
dichiarazioni presentate agli Organismi Pagatori nell'anno 2011
(ai sensi del comma 33 dell'art. 2 del D.L. 3.10.2006, n. 262, convertito con
modificazioni dalla legge 24.11.2006, n. 286, e successive modificazioni)**

Comune di LICODIA EUBEA (Codice nazionale: E578)

TOTALE PARTICELLE: 980

DATI IDENTIFICATIVI				DATI DI CLASSAMENTO							
N.	Foglio	Part	Porz	Qualità	Classe	Superficie			Deduzioni	Dominicale	Agrario
						Ha	Are	Ca			
	45	78	AB	92-PASCOLO ARB	U		9	41		1,7	0,44
543	45	79	AA	3-SEMIN ARBOR	3		7	92		3,68	1,23
	45	79	AB	92-PASCOLO ARB	U		10	45		1,89	0,49
544	45	84	AA	1-SEMINATIVO	3		38	22		16,78	3,95
	45	84	AB	91-PASCOLO	3		19	20		1,59	0,4
545	45	85	AA	1-SEMINATIVO	4		26	32		8,84	2,72
	45	85	AB	91-PASCOLO	3		0	73		0,06	0,02
546	45	86	AA	1-SEMINATIVO	3		78	15		34,31	8,07
	45	86	AB	91-PASCOLO	3		5	83		0,48	0,12
547	45	87	AA	1-SEMINATIVO	4		25	26		8,48	2,61
	45	87	AB	91-PASCOLO	3		10	19		0,84	0,21
548	45	89	AA	1-SEMINATIVO	3		52	83		23,19	5,46
	45	89	AB	92-PASCOLO ARB	U		2	39		0,43	0,11
549	45	92	AA	1-SEMINATIVO	4	1	49	14		50,07	15,4
	45	92	AB	92-PASCOLO ARB	U		7	96		1,44	0,37
550	45	93	AA	1-SEMINATIVO	3		47	64		20,91	4,92
	45	93	AB	92-PASCOLO ARB	U		3	76		0,68	0,17
551	45	96	AA	1-SEMINATIVO	3	1	23	53		54,23	12,76
	45	96	AB	29-VIGNETO	3		59	11		33,58	16,79
	45	96	AC	91-PASCOLO	3		45	88		3,79	0,95
552	45	103	AA	3-SEMIN ARBOR	3		73	28		34,06	11,35
	45	103	AB	92-PASCOLO ARB	U		36	69		6,63	1,71
553	45	113	AA	1-SEMINATIVO	4		2	40		0,81	0,25
	45	113	AB	91-PASCOLO	3		2	86		0,24	0,06
554	45	116	AA	1-SEMINATIVO	3		39	57		17,37	4,09
	45	116	AB	92-PASCOLO ARB	U		2	68		0,48	0,12
555	45	118	AA	1-SEMINATIVO	4		1	7		0,36	0,11
	45	118	AB	91-PASCOLO	3		18	97		1,57	0,39
556	45	119	AA	1-SEMINATIVO	4		1	78		0,6	0,18
	45	119	AB	92-PASCOLO ARB	U		31	50		5,69	1,46
557	45	123	AA	1-SEMINATIVO	4		42	57		14,29	4,4
	45	123	AB	91-PASCOLO	3		0	48		0,04	0,01
558	45	125		91-PASCOLO	3		32	0		2,64	0,66



Ufficio del Territorio di CATANIA

**Particelle catastali aggiornate sulla base del contenuto delle
dichiarazioni presentate agli Organismi Pagatori nell'anno 2011
(ai sensi del comma 33 dell'art. 2 del D.L. 3.10.2006, n. 262, convertito con
modificazioni dalla legge 24.11.2006, n. 286, e successive modificazioni)**

Comune di LICODIA EUBEA (Codice nazionale: E578)

TOTALE PARTICELLE: 980

DATI IDENTIFICATIVI				DATI DI CLASSAMENTO							
N.	Foglio	Part	Porz	Qualità	Classe	Superficie			Deduzioni	Dominicale	Agrario
						Ha	Are	Ca			
559	45	131	AA	1-SEMINATIVO	4		16	94		5,69	1,75
	45	131	AB	92-PASCOLO ARB	U		4	73		0,85	0,22
560	45	133	AA	1-SEMINATIVO	4		5	14		1,73	0,53
	45	133	AB	91-PASCOLO	3		26	46		2,19	0,55
561	45	135		91-PASCOLO	3		32	15		2,66	0,66
562	45	136	AA	1-SEMINATIVO	3		15	45		6,78	1,6
	45	136	AB	91-PASCOLO	3		0	55		0,05	0,01
563	45	137	AA	1-SEMINATIVO	3		15	5		6,61	1,55
	45	137	AB	91-PASCOLO	3		3	64		0,3	0,08
564	45	138	AA	1-SEMINATIVO	3		16	38		7,19	1,69
	45	138	AB	91-PASCOLO	3		3	42		0,28	0,07
565	46	60		91-PASCOLO	3		20	93		1,73	0,43
566	46	65		91-PASCOLO	3		22	0		1,82	0,45
567	46	70		91-PASCOLO	3		27	62		2,28	0,57
568	46	71		91-PASCOLO	3		24	13		1,99	0,5
569	46	78		91-PASCOLO	3		27	81		2,3	0,57
570	46	80		91-PASCOLO	3		42	38		3,5	0,88
571	46	82		91-PASCOLO	3		23	83		1,97	0,49
572	46	83		91-PASCOLO	3		58	0		4,79	1,2
573	46	85		91-PASCOLO	3		24	10		1,99	0,5
574	46	86		91-PASCOLO	3	2	2	19		16,71	4,18
575	46	94		91-PASCOLO	3		18	20		1,5	0,38
576	46	95		91-PASCOLO	3		21	65		1,79	0,45
577	46	96		91-PASCOLO	3		21	34		1,76	0,44
578	46	127	AA	1-SEMINATIVO	3	1	83	87		80,72	18,99
	46	127	AB	91-PASCOLO	3		16	63		1,37	0,34
579	46	130	AA	1-SEMINATIVO	3		28	78		12,63	2,97
	46	130	AB	91-PASCOLO	3		2	59		0,21	0,05
580	46	181	AA	1-SEMINATIVO	3		95	58		41,96	9,87
	46	181	AB	91-PASCOLO	3		13	52		1,12	0,28
581	46	185		92-PASCOLO ARB	U		8	80		1,59	0,41
582	47	7	AA	1-SEMINATIVO	3		28	35		12,45	2,93
	47	7	AB	91-PASCOLO	3	1	5	25		8,7	2,17



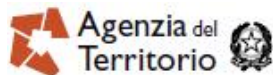
Ufficio del Territorio di CATANIA

**Particelle catastali aggiornate sulla base del contenuto delle
dichiarazioni presentate agli Organismi Pagatori nell'anno 2011
(ai sensi del comma 33 dell'art. 2 del D.L. 3.10.2006, n. 262, convertito con
modificazioni dalla legge 24.11.2006, n. 286, e successive modificazioni)**

Comune di LICODIA EUBEA (Codice nazionale: E578)

TOTALE PARTICELLE: 980

DATI IDENTIFICATIVI				DATI DI CLASSAMENTO							
N.	Foglio	Part	Porz	Qualità	Classe	Superficie			Deduzioni	Dominicale	Agrario
						Ha	Are	Ca			
583	47	8	AA	1-SEMINATIVO	3		16	94		7,44	1,75
	47	8	AB	91-PASCOLO	3		3	36		0,28	0,07
584	47	10		91-PASCOLO	3		62	24		5,14	1,29
585	47	11		91-PASCOLO	3		39	21		3,24	0,81
586	47	12		91-PASCOLO	3		94	8		7,77	1,94
587	47	13		91-PASCOLO	3		51	85		4,28	1,07
588	47	15		91-PASCOLO	3		43	61		3,6	0,9
589	47	21		91-PASCOLO	3		57	15		4,72	1,18
590	47	22		91-PASCOLO	3	1	16	95		9,66	2,42
591	47	28		91-PASCOLO	3		19	55		1,62	0,4
592	47	34		91-PASCOLO	3		23	61		1,95	0,49
593	47	37		91-PASCOLO	3		32	7		2,65	0,66
594	47	38		91-PASCOLO	3		33	32		2,75	0,69
595	47	44		91-PASCOLO	3		22	61		1,87	0,47
596	47	46		91-PASCOLO	3		16	45		1,36	0,34
597	47	47	AA	1-SEMINATIVO	3		37	66		16,53	3,89
	47	47	AB	91-PASCOLO	3		1	81		0,15	0,04
598	47	48	AA	1-SEMINATIVO	3		33	36		14,64	3,45
	47	48	AB	91-PASCOLO	3		0	24		0,02	0,01
599	47	49	AA	1-SEMINATIVO	3		27	9		11,89	2,8
	47	49	AB	91-PASCOLO	3		0	63		0,05	0,01
600	47	50	AA	1-SEMINATIVO	4		9	68		3,25	1
	47	50	AB	91-PASCOLO	3		1	65		0,14	0,03
601	47	52	AA	1-SEMINATIVO	3		1	0		0,44	0,1
	47	52	AB	91-PASCOLO	3		66	56		5,5	1,38
602	47	53		91-PASCOLO	3		47	36		3,91	0,98
603	47	55	AA	1-SEMINATIVO	2		11	46		6,81	1,78
	47	55	AB	91-PASCOLO	3		7	5		0,58	0,15
604	47	58	AA	1-SEMINATIVO	4		19	18		6,44	1,98
	47	58	AB	91-PASCOLO	3		0	57		0,05	0,01
605	47	82	AA	1-SEMINATIVO	4		26	84		9,01	2,77
	47	82	AB	91-PASCOLO	3		3	25		0,27	0,07
606	47	83	AA	1-SEMINATIVO	3		31	1		13,61	3,2



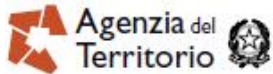
Ufficio del Territorio di CATANIA

**Particelle catastali aggiornate sulla base del contenuto delle
dichiarazioni presentate agli Organismi Pagatori nell'anno 2011
(ai sensi del comma 33 dell'art. 2 del D.L. 3.10.2006, n. 262, convertito con
modificazioni dalla legge 24.11.2006, n. 286, e successive modificazioni)**

Comune di LICODIA EUBEA (Codice nazionale: E578)

TOTALE PARTICELLE: 980

DATI IDENTIFICATIVI				DATI DI CLASSAMENTO							
N.	Foglio	Part	Porz	Qualità	Classe	Superficie			Deduzioni	Dominicale	Agrario
						Ha	Are	Ca			
	47	83	AB	91-PASCOLO	3		0	38		0,03	0,01
607	47	84	AA	1-SEMINATIVO	4		16	42		5,51	1,7
	47	84	AB	91-PASCOLO	3		0	23		0,02	0,01
608	47	85	AA	1-SEMINATIVO	4		18	86		6,33	1,95
	47	85	AB	91-PASCOLO	3		0	3		0,01	0,01
609	47	86	AA	1-SEMINATIVO	3		18	80		8,25	1,94
	47	86	AB	91-PASCOLO	3		0	86		0,07	0,02
610	47	87	AA	1-SEMINATIVO	3		20	25		8,89	2,09
	47	87	AB	91-PASCOLO	3		3	28		0,27	0,07
611	47	132	AA	1-SEMINATIVO	3		0	48		0,21	0,05
	47	132	AB	91-PASCOLO	3		27	92		2,31	0,58
612	47	137	AA	3-SEMIN ARBOR	2		33	14		18,83	5,13
	47	137	AB	36-ULIVETO	U		2	77		2,15	1,22
613	47	143	AA	1-SEMINATIVO	3		37	83		16,61	3,91
	47	143	AB	91-PASCOLO	3		3	57		0,3	0,07
614	48	30		91-PASCOLO	3		14	97		1,24	0,31
615	48	33	AA	1-SEMINATIVO	3		66	15		29,04	6,83
	48	33	AB	91-PASCOLO	3		19	99		1,65	0,41
616	48	41	AA	1-SEMINATIVO	3		50	44		22,14	5,21
	48	41	AB	91-PASCOLO	3		3	32		0,27	0,07
617	48	48	AA	1-SEMINATIVO	3		32	84		14,42	3,39
	48	48	AB	91-PASCOLO	3		2	44		0,2	0,05
618	48	49	AA	1-SEMINATIVO	3		56	29		24,71	5,81
	48	49	AB	91-PASCOLO	3		0	61		0,05	0,01
619	48	52	AA	1-SEMINATIVO	3		44	73		19,64	4,62
	48	52	AB	91-PASCOLO	3		8	2		0,66	0,17
620	48	59	AA	1-SEMINATIVO	3		63	21		27,75	6,53
	48	59	AB	91-PASCOLO	3		0	79		0,07	0,02
621	48	60	AA	1-SEMINATIVO	4	1	3	35		34,69	10,68
	48	60	AB	36-ULIVETO	U		0	72		0,56	0,32
622	48	62	AA	1-SEMINATIVO	3		72	45		31,8	7,48
	48	62	AB	91-PASCOLO	3		0	23		0,02	0,01
623	48	64	AA	1-SEMINATIVO	3		45	17		19,83	4,67



Ufficio del Territorio di CATANIA

**Particelle catastali aggiornate sulla base del contenuto delle
dichiarazioni presentate agli Organismi Pagatori nell'anno 2011
(ai sensi del comma 33 dell'art. 2 del D.L. 3.10.2006, n. 262, convertito con
modificazioni dalla legge 24.11.2006, n. 286, e successive modificazioni)**

Comune di LICODIA EUBEA (Codice nazionale: E578)

TOTALE PARTICELLE: 980

DATI IDENTIFICATIVI				DATI DI CLASSAMENTO							
N.	Foglio	Part	Porz	Qualità	Classe	Superficie			Deduzioni	Dominicale	Agrario
						Ha	Are	Ca			
	48	64	AB	91-PASCOLO	3		31	12		2,57	0,64
624	48	92		1-SEMINATIVO	4	1	39	81		46,93	14,44
625	49	22	AA	1-SEMINATIVO	4		45	97		15,43	4,75
	49	22	AB	91-PASCOLO	3		0	28		0,02	0,01
626	49	27	AA	1-SEMINATIVO	4		25	7		8,42	2,59
	49	27	AB	91-PASCOLO	3		32	11		2,65	0,66
627	49	29	AA	1-SEMINATIVO	4		0	67		0,22	0,07
	49	29	AB	91-PASCOLO	3		1	53		0,13	0,03
628	49	31	AA	1-SEMINATIVO	4		58	32		19,58	6,02
	49	31	AB	91-PASCOLO	3		11	65		0,96	0,24
629	49	32	AA	1-SEMINATIVO	4		14	78		4,96	1,53
	49	32	AB	91-PASCOLO	3		10	72		0,89	0,22
630	49	58		91-PASCOLO	3		22	80		1,88	0,47
631	49	60		91-PASCOLO	3	1	11	6		9,18	2,29
632	49	85	AA	1-SEMINATIVO	4		29	34		9,85	3,03
	49	85	AB	91-PASCOLO	3		2	62		0,22	0,05
633	49	93		91-PASCOLO	3		19	71		1,63	0,41
634	49	95	AA	1-SEMINATIVO	3		60	94		26,75	6,29
	49	95	AB	91-PASCOLO	3		44	73		3,7	0,92
635	49	98		91-PASCOLO	3	1	5	16		8,69	2,17
636	50	68		92-PASCOLO ARB	U		14	90		2,69	0,69
637	50	78	AA	1-SEMINATIVO	4		1	46		0,49	0,15
	50	78	AB	91-PASCOLO	3		19	64		1,62	0,41
	50	78	AC	92-PASCOLO ARB	U		3	83		0,69	0,18
638	50	94		17-ORTO	U		41	61		32,23	18,27
639	50	136	AA	1-SEMINATIVO	4		82	63		27,74	8,53
	50	136	AB	92-PASCOLO ARB	U		2	22		0,4	0,1
640	50	180	AA	1-SEMINATIVO	4		31	63		10,62	3,27
	50	180	AB	92-PASCOLO ARB	U	1	39	34		25,19	6,48
641	50	182		1-SEMINATIVO	3		49	13		21,57	5,07
642	50	236	AA	1-SEMINATIVO	3		40	74		17,88	4,21
	50	236	AB	91-PASCOLO	3		1	77		0,15	0,04
	50	236	AC	92-PASCOLO ARB	U		1	4		0,19	0,05



Ufficio del Territorio di CATANIA

**Particelle catastali aggiornate sulla base del contenuto delle
dichiarazioni presentate agli Organismi Pagatori nell'anno 2011
(ai sensi del comma 33 dell'art. 2 del D.L. 3.10.2006, n. 262, convertito con
modificazioni dalla legge 24.11.2006, n. 286, e successive modificazioni)**

Comune di LICODIA EUBEA (Codice nazionale: E578)

TOTALE PARTICELLE: 980

DATI IDENTIFICATIVI				DATI DI CLASSAMENTO							
N.	Foglio	Part	Porz	Qualità	Classe	Superficie			Deduzioni	Dominicale	Agrario
						Ha	Are	Ca			
643	51	2		1-SEMINATIVO	3		41	70		18,31	4,31
644	51	3		1-SEMINATIVO	3		7	78		3,42	0,8
645	51	11	AA	1-SEMINATIVO	3		19	61		8,61	2,03
	51	11	AB	91-PASCOLO	3		10	25		0,85	0,21
646	51	23	AA	1-SEMINATIVO	3		40	26		17,67	4,16
	51	23	AB	91-PASCOLO	3		25	19		2,08	0,52
647	51	24	AA	1-SEMINATIVO	3		0	87		0,38	0,09
	51	24	AB	91-PASCOLO	3		26	49		2,19	0,55
648	51	45		91-PASCOLO	3		11	71		0,97	0,24
649	51	51	AA	1-SEMINATIVO	3		0	13		0,06	0,01
	51	51	AB	91-PASCOLO	3		78	12		6,46	1,61
650	51	54	AA	1-SEMINATIVO	3		0	17		0,07	0,02
	51	54	AB	91-PASCOLO	3		60	74		5,02	1,25
651	51	72		91-PASCOLO	3		40	31		3,33	0,83
652	51	73	AA	1-SEMINATIVO	3		2	72		1,19	0,28
	51	73	AB	91-PASCOLO	3		10	44		0,86	0,22
653	51	85		91-PASCOLO	3		13	79		1,14	0,28
654	51	87		91-PASCOLO	3		13	49		1,11	0,28
655	51	88		91-PASCOLO	3		15	90		1,31	0,33
656	51	90		91-PASCOLO	3		70	83		5,85	1,46
657	51	96		91-PASCOLO	3		9	58		0,79	0,2
658	51	98		91-PASCOLO	3		41	58		3,44	0,86
659	51	99		92-PASCOLO ARB	U		16	35		2,96	0,76
660	51	101		91-PASCOLO	3		41	62		3,44	0,86
661	51	102		91-PASCOLO	3		84	50		6,98	1,75
662	51	116		91-PASCOLO	3		54	0		4,46	1,12
663	51	117		1-SEMINATIVO	3		11	96		5,25	1,24
664	51	119		1-SEMINATIVO	3		11	63		5,11	1,2
665	51	121	AA	1-SEMINATIVO	3		8	48		3,72	0,88
	51	121	AB	91-PASCOLO	3		26	22		2,17	0,54
666	51	124		91-PASCOLO	3		17	44		1,44	0,36
667	51	126		91-PASCOLO	3		48	98		4,05	1,01
668	51	127		91-PASCOLO	3		30	75		2,54	0,64



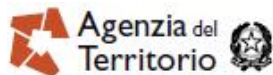
Ufficio del Territorio di CATANIA

**Particelle catastali aggiornate sulla base del contenuto delle
dichiarazioni presentate agli Organismi Pagatori nell'anno 2011
(ai sensi del comma 33 dell'art. 2 del D.L. 3.10.2006, n. 262, convertito con
modificazioni dalla legge 24.11.2006, n. 286, e successive modificazioni)**

Comune di LICODIA EUBEA (Codice nazionale: E578)

TOTALE PARTICELLE: 980

DATI IDENTIFICATIVI				DATI DI CLASSAMENTO							
N.	Foglio	Part	Porz	Qualità	Classe	Superficie			Deduzioni	Dominicale	Agrario
						Ha	Are	Ca			
669	51	129	AA	3-SEMIN ARBOR	3		52	29		24,3	8,1
	51	129	AB	91-PASCOLO	3		0	85		0,07	0,02
670	51	142	AA	1-SEMINATIVO	3		0	56		0,25	0,06
	51	142	AB	91-PASCOLO	3		17	1		1,41	0,35
671	51	143	AA	1-SEMINATIVO	3		69	37		30,45	7,17
	51	143	AB	91-PASCOLO	3		0	2		0,01	0,01
672	51	152		1-SEMINATIVO	3		29	50		12,95	3,05
673	51	157		91-PASCOLO	3		19	12		1,58	0,39
674	51	172	AA	1-SEMINATIVO	3		3	14		1,38	0,32
	51	172	AB	91-PASCOLO	3		97	6		8,02	2,01
675	51	173	AA	1-SEMINATIVO	4		18	92		6,35	1,95
	51	173	AB	91-PASCOLO	3		21	69		1,79	0,45
676	51	174		1-SEMINATIVO	3		30	68		13,47	3,17
677	51	186	AA	1-SEMINATIVO	3		4	49		1,97	0,46
	51	186	AB	92-PASCOLO ARB	U		1	23		0,22	0,06
678	51	188	AA	1-SEMINATIVO	3		7	30		3,2	0,75
	51	188	AB	92-PASCOLO ARB	U		1	54		0,28	0,07
679	51	232	AA	1-SEMINATIVO	3		43	65		19,16	4,51
	51	232	AB	91-PASCOLO	3		1	67		0,14	0,03
680	51	238	AA	3-SEMIN ARBOR	4		36	33		11,26	3,56
	51	238	AB	91-PASCOLO	3		1	13		0,09	0,02
681	51	257	AA	1-SEMINATIVO	3		57	36		25,18	5,92
	51	257	AB	91-PASCOLO	3		19	24		1,59	0,4
682	52	48		91-PASCOLO	3		19	66		1,62	0,41
683	52	60	AA	1-SEMINATIVO	3		0	69		0,3	0,07
	52	60	AB	91-PASCOLO	3		7	42		0,61	0,15
684	52	61		91-PASCOLO	3		19	44		1,61	0,4
685	52	63		91-PASCOLO	3		50	21		4,15	1,04
686	52	65		91-PASCOLO	3	1	27	70		10,55	2,64
687	52	70		91-PASCOLO	3		61	48		5,08	1,27
688	52	71		91-PASCOLO	3		43	80		3,62	0,9
689	52	72	AA	1-SEMINATIVO	3		1	47		0,65	0,15
	52	72	AB	91-PASCOLO	3		51	60		4,26	1,07



Ufficio del Territorio di CATANIA

**Particelle catastali aggiornate sulla base del contenuto delle
dichiarazioni presentate agli Organismi Pagatori nell'anno 2011
(ai sensi del comma 33 dell'art. 2 del D.L. 3.10.2006, n. 262, convertito con
modificazioni dalla legge 24.11.2006, n. 286, e successive modificazioni)**

Comune di LICODIA EUBEA (Codice nazionale: E578)

TOTALE PARTICELLE: 980

DATI IDENTIFICATIVI				DATI DI CLASSAMENTO							
N.	Foglio	Part	Porz	Qualità	Classe	Superficie			Deduzioni	Dominicale	Agrario
						Ha	Are	Ca			
690	52	78	AA	1-SEMINATIVO	3		17	35		7,62	1,79
	52	78	AB	91-PASCOLO	3		3	55		0,29	0,07
691	52	82		91-PASCOLO	3		14	12		1,17	0,29
692	52	83		91-PASCOLO	3		16	68		1,38	0,34
693	52	84		91-PASCOLO	3		35	64		2,95	0,74
694	52	85		91-PASCOLO	3		17	34		1,43	0,36
695	52	86		91-PASCOLO	3	1	2	24		8,45	2,11
696	52	87		91-PASCOLO	3		47	41		3,92	0,98
697	52	88		91-PASCOLO	3		13	97		1,15	0,29
698	52	100		91-PASCOLO	3		20	40		1,69	0,42
699	52	103		91-PASCOLO	3	1	38	77		11,47	2,87
700	52	132		91-PASCOLO	3		35	30		2,92	0,73
701	53	29	AA	29-VIGNETO	1		72	51		99,24	35,58
	53	29	AB	1-SEMINATIVO	3		7	44		3,27	0,77
702	53	85		2-SEMIN IRRIG	1		19	88	B1	37,48	18,48
703	53	86	AA	2-SEMIN IRRIG	1		11	2	B1	20,77	10,24
	53	86	AB	1-SEMINATIVO	3		0	61		0,27	0,06
704	53	126	AA	1-SEMINATIVO	3		18	35		8,06	1,9
	53	126	AB	29-VIGNETO	1		3	67		5,02	1,8
705	53	200		2-SEMIN IRRIG	1		9	30	B1	17,53	8,65
706	53	225		2-SEMIN IRRIG	1		13	77	B1	25,96	12,8
707	53	226		2-SEMIN IRRIG	1		13	14	B1	24,77	12,22
708	53	227		2-SEMIN IRRIG	1		11	9	B1	20,91	10,31
709	53	228		2-SEMIN IRRIG	1		10	33	B1	19,47	9,6
710	53	229		2-SEMIN IRRIG	1		20	49	B1	38,63	19,05
711	53	230		2-SEMIN IRRIG	1		19	35	B1	36,48	17,99
712	54	56		1-SEMINATIVO	3		90	68		39,81	9,37
713	54	110	AA	1-SEMINATIVO	3		6	37		2,8	0,66
	54	110	AB	36-ULIVETO	U		0	85		0,66	0,37
714	54	159	AA	1-SEMINATIVO	3		40	76		17,89	4,21
	54	159	AB	36-ULIVETO	U		3	50		2,71	1,54
715	54	303	AA	29-VIGNETO	2		3	29		3,23	1,27
	54	303	AB	1-SEMINATIVO	3		14	31		6,28	1,48



Ufficio del Territorio di CATANIA

Particelle catastali aggiornate sulla base del contenuto delle dichiarazioni presentate agli Organismi Pagatori nell'anno 2011 (ai sensi del comma 33 dell'art. 2 del D.L. 3.10.2006, n. 262, convertito con modificazioni dalla legge 24.11.2006, n. 286, e successive modificazioni)

Comune di LICODIA EUBEA (Codice nazionale: E578)

TOTALE PARTICELLE: 980

DATI IDENTIFICATIVI				DATI DI CLASSAMENTO							
N.	Foglio	Part	Porz	Qualità	Classe	Superficie			Deduzioni	Dominicale	Agrario
						Ha	Are	Ca			
716	55	25		1-SEMINATIVO	3		72	32		31,75	7,47
717	55	26		1-SEMINATIVO	2		37	63		22,35	5,83
718	55	81	AA	1-SEMINATIVO	3		25	20		11,06	2,6
	55	81	AB	36-ULIVETO	U		6	51		5,04	2,86
719	55	124	AA	2-SEMIN IRRIG	1		66	48	B1	125,32	61,8
	55	124	AB	29-VIGNETO	2		4	84		4,75	1,87
720	55	125	AA	2-SEMIN IRRIG	1		2	7	B1	3,9	1,92
	55	125	AB	29-VIGNETO	2		1	10		1,08	0,43
721	56	1		1-SEMINATIVO	1	4	43	60		320,74	80,19
722	56	21		1-SEMINATIVO	1		5	62		4,06	1,02
723	56	25		1-SEMINATIVO	1	2	45	67		177,63	44,41
724	56	34		2-SEMIN IRRIG	1		17	4	B1	32,12	15,84
725	56	42		2-SEMIN IRRIG	1	1	54	42	B1	291,09	143,55
726	56	69		1-SEMINATIVO	3	2	65	80		116,68	27,45
727	57	28		29-VIGNETO	2		85	72		84,11	33,2
728	57	30		2-SEMIN IRRIG	1		49	20	B1	92,75	45,74
729	58	17		91-PASCOLO	2		7	49		0,97	0,35
730	58	18		91-PASCOLO	2		14	11		1,82	0,66
731	58	29		91-PASCOLO	2		12	56		1,62	0,58
732	58	30		91-PASCOLO	2		14	17		1,83	0,66
733	58	92		91-PASCOLO	2		36	79		4,75	1,71
734	58	95	AA	1-SEMINATIVO	3		32	59		14,31	3,37
	58	95	AB	92-PASCOLO ARB	U		2	50		0,45	0,12
735	58	128		91-PASCOLO	2		53	10		6,86	2,47
736	58	150		91-PASCOLO	2		9	46		1,22	0,44
737	58	188	AA	1-SEMINATIVO	2		1	46		0,87	0,23
	58	188	AB	91-PASCOLO	2	2	19	99		28,4	10,23
738	58	190		91-PASCOLO	2		6	40		0,83	0,3
739	59	26	AA	1-SEMINATIVO	4		70	46		23,65	7,28
	59	26	AB	91-PASCOLO	2		10	74		1,39	0,5
740	59	66	AA	29-VIGNETO	3		10	6		5,72	2,86
	59	66	AB	91-PASCOLO	2		4	34		0,56	0,2
	59	66	AC	1-SEMINATIVO	4		27	5		9,08	2,79



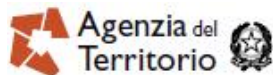
Ufficio del Territorio di CATANIA

Particelle catastali aggiornate sulla base del contenuto delle dichiarazioni presentate agli Organismi Pagatori nell'anno 2011 (ai sensi del comma 33 dell'art. 2 del D.L. 3.10.2006, n. 262, convertito con modificazioni dalla legge 24.11.2006, n. 286, e successive modificazioni)

Comune di LICODIA EUBEA (Codice nazionale: E578)

TOTALE PARTICELLE: 980

DATI IDENTIFICATIVI				DATI DI CLASSAMENTO							
N.	Foglio	Part	Porz	Qualità	Classe	Superficie			Deduzioni	Dominicale	Agrario
						Ha	Are	Ca			
741	59	93	AA	92-PASCOLO ARB	U		11	67		2,11	0,54
	59	93	AB	1-SEMINATIVO	4		55	94		18,78	5,78
742	59	147	AA	1-SEMINATIVO	4		44	54		14,95	4,6
	59	147	AB	91-PASCOLO	2		23	60		3,05	1,1
743	59	209	AA	1-SEMINATIVO	4		33	53		11,26	3,46
	59	209	AB	91-PASCOLO	2		44	88		5,79	2,09
744	59	220	AA	1-SEMINATIVO	4		19	14		6,43	1,98
	59	220	AB	91-PASCOLO	2		5	96		0,77	0,28
745	59	246	AA	1-SEMINATIVO	4		29	54		9,92	3,05
	59	246	AB	91-PASCOLO	2		15	27		1,97	0,71
746	60	6	AA	1-SEMINATIVO	2		48	15		28,6	7,46
	60	6	AB	91-PASCOLO	3		3	22		0,27	0,07
747	60	8		1-SEMINATIVO	2		29	78		17,69	4,61
748	60	9		1-SEMINATIVO	2		20	98		12,46	3,25
749	60	15	AA	1-SEMINATIVO	2	1	13	31		67,3	17,56
	60	15	AB	92-PASCOLO ARB	U		2	22		0,4	0,1
750	60	17	AA	1-SEMINATIVO	3	1	2	40		44,95	10,58
	60	17	AB	91-PASCOLO	2		0	80		0,1	0,04
751	60	36	AA	1-SEMINATIVO	2		0	82		0,49	0,13
	60	36	AB	91-PASCOLO	2		23	45		3,03	1,09
752	60	177	AA	1-SEMINATIVO	2		27	37		16,26	4,24
	60	177	AB	92-PASCOLO ARB	U		1	48		0,27	0,07
753	60	253		1-SEMINATIVO	3		10	80		4,74	1,12
754	60	272	AA	1-SEMINATIVO	2		38	58		22,91	5,98
	60	272	AB	91-PASCOLO	2	2	38	83		30,84	11,1
	60	272	AC	150-INCOLT STER		6	2	87		0	0
755	61	16	AA	1-SEMINATIVO	4		45	31		15,21	4,68
	61	16	AB	36-ULIVETO	U		0	66		0,51	0,29
	61	16	AC	91-PASCOLO	3		0	10		0,01	0,01
756	61	63	AA	1-SEMINATIVO	4		6	7		2,04	0,63
	61	63	AB	91-PASCOLO	3		0	11		0,01	0,01
757	61	65	AA	1-SEMINATIVO	4		0	88		0,3	0,09
	61	65	AB	91-PASCOLO	3		51	93		4,29	1,07



Ufficio del Territorio di CATANIA

Particelle catastali aggiornate sulla base del contenuto delle dichiarazioni presentate agli Organismi Pagatori nell'anno 2011 (ai sensi del comma 33 dell'art. 2 del D.L. 3.10.2006, n. 262, convertito con modificazioni dalla legge 24.11.2006, n. 286, e successive modificazioni)

Comune di LICODIA EUBEA (Codice nazionale: E578)

TOTALE PARTICELLE: 980

DATI IDENTIFICATIVI				DATI DI CLASSAMENTO							
N.	Foglio	Part	Porz	Qualità	Classe	Superficie			Deduzioni	Dominicale	Agrario
						Ha	Are	Ca			
758	61	67	AA	1-SEMINATIVO	3		15	64		6,87	1,62
	61	67	AB	91-PASCOLO	3		2	82		0,23	0,06
759	61	198		92-PASCOLO ARB	U		26	59		4,81	1,24
760	61	231	AA	1-SEMINATIVO	4	1	75	11		58,78	18,09
	61	231	AB	36-ULIVETO	U		1	61		1,25	0,71
	61	231	AC	91-PASCOLO	3		12	54		1,04	0,26
761	61	234	AA	1-SEMINATIVO	4		26	63		8,94	2,75
	61	234	AB	91-PASCOLO	3		2	41		0,2	0,05
762	62	76	AA	91-PASCOLO	2		31	52		4,07	1,47
	62	76	AB	92-PASCOLO ARB	U		13	25		2,4	0,62
763	62	79	AA	1-SEMINATIVO	4		25	72		8,63	2,66
	62	79	AB	92-PASCOLO ARB	U		64	89		11,73	3,02
764	62	105	AA	91-PASCOLO	2		24	72		3,19	1,15
	62	105	AB	92-PASCOLO ARB	U		22	78		4,12	1,06
765	62	106	AA	91-PASCOLO	2		32	65		4,22	1,52
	62	106	AB	92-PASCOLO ARB	U		10	46		1,89	0,49
766	62	115	AA	91-PASCOLO	2		13	26		1,71	0,62
	62	115	AB	92-PASCOLO ARB	U		15	85		2,87	0,74
767	62	136		92-PASCOLO ARB	U		13	98		2,53	0,65
768	62	154		92-PASCOLO ARB	U	1	75	96		31,81	8,18
769	62	192	AA	91-PASCOLO	2		16	33		2,11	0,76
	62	192	AB	92-PASCOLO ARB	U		15	41		2,79	0,72
770	62	193	AA	91-PASCOLO	2		8	73		1,13	0,41
	62	193	AB	92-PASCOLO ARB	U		17	64		3,19	0,82
771	62	211		92-PASCOLO ARB	U		20	30		3,67	0,94
772	62	236	AA	3-SEMIN ARBOR	4		8	15		2,53	0,8
	62	236	AB	92-PASCOLO ARB	U		5	18		0,94	0,24
773	62	252	AA	91-PASCOLO	2		31	21		4,03	1,45
	62	252	AB	92-PASCOLO ARB	U		54	21		9,8	2,52
774	63	61		1-SEMINATIVO	3		8	74		3,84	0,9
775	63	64		1-SEMINATIVO	3		9	85		4,32	1,02
776	63	71		91-PASCOLO	3		20	0		1,65	0,41
777	63	74		91-PASCOLO	3		11	62		0,96	0,24



Ufficio del Territorio di CATANIA

**Particelle catastali aggiornate sulla base del contenuto delle
dichiarazioni presentate agli Organismi Pagatori nell'anno 2011
(ai sensi del comma 33 dell'art. 2 del D.L. 3.10.2006, n. 262, convertito con
modificazioni dalla legge 24.11.2006, n. 286, e successive modificazioni)**

Comune di LICODIA EUBEA (Codice nazionale: E578)

TOTALE PARTICELLE: 980

DATI IDENTIFICATIVI				DATI DI CLASSAMENTO							
N.	Foglio	Part	Porz	Qualità	Classe	Superficie			Deduzioni	Dominicale	Agrario
						Ha	Are	Ca			
778	63	78		91-PASCOLO	3		47	68		3,94	0,98
779	63	80	AA	1-SEMINATIVO	3		34	1		14,93	3,51
	63	80	AB	91-PASCOLO	3		22	85		1,89	0,47
780	63	83		1-SEMINATIVO	3		15	85		6,96	1,64
781	63	122	AA	1-SEMINATIVO	4		39	28		13,19	4,06
	63	122	AB	91-PASCOLO	3		5	41		0,45	0,11
	63	122	AC	92-PASCOLO ARB	U		4	5		0,73	0,19
782	63	126		92-PASCOLO ARB	U		8	27		1,49	0,38
783	63	127		92-PASCOLO ARB	U		6	90		1,25	0,32
784	63	131	AA	1-SEMINATIVO	4		14	91		5,01	1,54
	63	131	AB	92-PASCOLO ARB	U		61	73		11,16	2,87
785	63	138	AA	3-SEMIN ARBOR	3		40	59		18,87	6,29
	63	138	AB	91-PASCOLO	3		11	2		0,91	0,23
786	63	139	AA	1-SEMINATIVO	4		12	87		4,32	1,33
	63	139	AB	92-PASCOLO ARB	U		12	42		2,25	0,58
787	63	144	AA	1-SEMINATIVO	3		0	7		0,03	0,01
	63	144	AB	91-PASCOLO	3		16	68		1,38	0,34
788	63	151		91-PASCOLO	3		20	34		1,68	0,42
789	63	155	AA	1-SEMINATIVO	3		2	71		1,19	0,28
	63	155	AB	91-PASCOLO	3		96	38		7,96	1,99
790	63	165		92-PASCOLO ARB	U		42	85		7,75	1,99
791	63	176		92-PASCOLO ARB	U		4	39		0,79	0,2
792	63	177		92-PASCOLO ARB	U		3	74		0,68	0,17
793	63	178	AA	1-SEMINATIVO	4		3	2		1,01	0,31
	63	178	AB	92-PASCOLO ARB	U		1	61		0,29	0,07
794	63	179	AA	1-SEMINATIVO	4		16	57		5,56	1,71
	63	179	AB	91-PASCOLO	3		1	6		0,09	0,02
795	63	181	AA	1-SEMINATIVO	4		53	8		17,82	5,48
	63	181	AB	92-PASCOLO ARB	U		42	3		7,6	1,95
796	63	182	AA	1-SEMINATIVO	3		19	52		8,57	2,02
	63	182	AB	92-PASCOLO ARB	U		14	92		2,7	0,69
797	63	196		92-PASCOLO ARB	U		81	28		14,69	3,78
798	63	197		92-PASCOLO ARB	U		66	47		12,02	3,09



Ufficio del Territorio di CATANIA

Particelle catastali aggiornate sulla base del contenuto delle dichiarazioni presentate agli Organismi Pagatori nell'anno 2011 (ai sensi del comma 33 dell'art. 2 del D.L. 3.10.2006, n. 262, convertito con modificazioni dalla legge 24.11.2006, n. 286, e successive modificazioni)

Comune di LICODIA EUBEA (Codice nazionale: E578)

TOTALE PARTICELLE: 980

DATI IDENTIFICATIVI				DATI DI CLASSAMENTO							
N.	Foglio	Part	Porz	Qualità	Classe	Superficie			Deduzioni	Dominicale	Agrario
						Ha	Are	Ca			
799	63	198		92-PASCOLO ARB	U		66	22		11,97	3,08
800	63	214	AA	1-SEMINATIVO	3		18	31		8,04	1,89
	63	214	AB	91-PASCOLO	3		1	20		0,1	0,02
801	63	217	AA	1-SEMINATIVO	4		49	52		16,62	5,11
	63	217	AB	92-PASCOLO ARB	U		25	24		4,56	1,17
802	63	219	AA	1-SEMINATIVO	3		19	60		8,6	2,02
	63	219	AB	92-PASCOLO ARB	U		11	62		2,1	0,54
803	63	283	AA	1-SEMINATIVO	3	1	15	63		50,76	11,94
	63	283	AB	91-PASCOLO	3		21	5		1,74	0,43
804	64	8	AA	1-SEMINATIVO	4	2	56	69		86,17	26,51
	64	8	AB	92-PASCOLO ARB	U		0	37		0,07	0,02
	64	8	AC	150-INCOLT STER		1	31	75		0	0
805	64	24		91-PASCOLO	1	5	65	2		102,13	26,26
806	64	25		91-PASCOLO	1	1	56	77		28,34	7,29
807	65	122		1-SEMINATIVO	3		19	33		8,49	2
808	65	352		29-VIGNETO	1		0	60		0,82	0,29
809	65	358		1-SEMINATIVO	3		21	4		9,24	2,17
810	66	137		29-VIGNETO	2		41	6		40,29	15,9
811	67	36	AA	1-SEMINATIVO	3		2	23		0,98	0,23
	67	36	AB	2-SEMIN IRRIG	1		21	27	B1	40,1	19,77
812	67	37		2-SEMIN IRRIG	1		3	26	B1	6,15	3,03
813	69	23		1-SEMINATIVO	4		15	82		5,31	1,63
814	70	49		2-SEMIN IRRIG	1	1	8	63	B1	204,77	100,98
815	70	157	AA	2-SEMIN IRRIG	1		11	65	B1	21,96	10,83
	70	157	AB	1-SEMINATIVO	1		4	30		3,11	0,78
816	71	81	AA	29-VIGNETO	2		1	42		1,39	0,55
	71	81	AB	1-SEMINATIVO	3		23	63		10,37	2,44
817	71	83	AA	29-VIGNETO	2		0	98		0,96	0,38
	71	83	AB	1-SEMINATIVO	3		16	18		7,1	1,67
	71	83	AC	36-ULIVETO	U		0	18		0,14	0,08
818	71	156	AA	1-SEMINATIVO	3		90	95		39,93	9,39
	71	156	AB	29-VIGNETO	3		1	53		0,87	0,43
819	71	220	AA	1-SEMINATIVO	3		10	85		4,76	1,12



Ufficio del Territorio di CATANIA

Particelle catastali aggiornate sulla base del contenuto delle dichiarazioni presentate agli Organismi Pagatori nell'anno 2011 (ai sensi del comma 33 dell'art. 2 del D.L. 3.10.2006, n. 262, convertito con modificazioni dalla legge 24.11.2006, n. 286, e successive modificazioni)

Comune di LICODIA EUBEA (Codice nazionale: E578)

TOTALE PARTICELLE: 980

DATI IDENTIFICATIVI				DATI DI CLASSAMENTO							
N.	Foglio	Part	Porz	Qualità	Classe	Superficie			Deduzioni	Dominicale	Agrario
						Ha	Are	Ca			
	71	220	AB	29-VIGNETO	3		4	23		2,4	1,2
820	71	221	AA	1-SEMINATIVO	3		12	14		5,33	1,25
	71	221	AB	91-PASCOLO	2		28	32		3,66	1,32
821	71	222	AA	1-SEMINATIVO	3		11	44		5,02	1,18
	71	222	AB	36-ULIVETO	U		3	74		2,9	1,64
	71	222	AC	29-VIGNETO	3		5	14		2,92	1,46
822	71	223	AA	1-SEMINATIVO	3		27	70		12,16	2,86
	71	223	AB	91-PASCOLO	2		10	55		1,36	0,49
823	71	224	AA	1-SEMINATIVO	3		13	45		5,9	1,39
	71	224	AB	36-ULIVETO	U		7	31		5,66	3,21
	71	224	AC	29-VIGNETO	3		4	93		2,8	1,4
824	72	39		2-SEMIN IRRIG	1		42	49	B1	80,1	39,5
825	72	47		29-VIGNETO	2		1	22		1,2	0,47
826	72	67	AA	1-SEMINATIVO	3	1	14	77		50,38	11,85
	72	67	AB	91-PASCOLO	3		3	60		0,3	0,07
827	72	69		1-SEMINATIVO	3		1	36		0,6	0,14
828	72	138	AA	91-PASCOLO	3	2	43	64		20,13	5,03
	72	138	AB	36-ULIVETO	U		0	44		0,34	0,19
829	73	1	AA	1-SEMINATIVO	4		75	47		25,34	7,8
	73	1	AB	91-PASCOLO	1		0	69		0,12	0,03
830	73	12	AA	1-SEMINATIVO	3		86	0		37,75	8,88
	73	12	AB	91-PASCOLO	1		0	42		0,08	0,02
831	73	46	AA	3-SEMIN ARBOR	3	2	44	36		113,58	37,86
	73	46	AB	91-PASCOLO	1		0	18		0,03	0,01
832	73	51	AA	1-SEMINATIVO	4		96	31		32,33	9,95
	73	51	AB	91-PASCOLO	1		4	11		0,74	0,19
833	73	95	AA	29-VIGNETO	1	1	3	10		141,1	50,58
	73	95	AB	91-PASCOLO	1		9	50		1,72	0,44
834	73	170	AA	1-SEMINATIVO	1		24	91		18,01	4,5
	73	170	AB	91-PASCOLO	1	1	77	99		32,17	8,27
835	73	243	AA	29-VIGNETO	1		56	22		76,94	27,58
	73	243	AB	1-SEMINATIVO	2		3	48		2,07	0,54
836	73	319	AA	1-SEMINATIVO	3	1	58	81		69,72	16,4



Ufficio del Territorio di CATANIA

Particelle catastali aggiornate sulla base del contenuto delle dichiarazioni presentate agli Organismi Pagatori nell'anno 2011 (ai sensi del comma 33 dell'art. 2 del D.L. 3.10.2006, n. 262, convertito con modificazioni dalla legge 24.11.2006, n. 286, e successive modificazioni)

Comune di LICODIA EUBEA (Codice nazionale: E578)

TOTALE PARTICELLE: 980

DATI IDENTIFICATIVI				DATI DI CLASSAMENTO							
N.	Foglio	Part	Porz	Qualità	Classe	Superficie			Deduzioni	Dominicale	Agrario
						Ha	Are	Ca			
	73	319	AB	36-ULIVETO	U		31	0		24,02	13,61
837	74	83		91-PASCOLO	3		58	98		4,87	1,22
838	74	270	AA	1-SEMINATIVO	3		26	40		11,59	2,73
	74	270	AB	29-VIGNETO	1		0	48		0,66	0,24
839	74	316		36-ULIVETO	U		1	70		1,32	0,75
840	74	320		36-ULIVETO	U		3	62		2,8	1,59
841	74	321		36-ULIVETO	U		5	43		4,21	2,38
842	74	354		36-ULIVETO	U		7	50		5,81	3,29
843	75	18		29-VIGNETO	2		47	20		46,32	18,28
844	75	36	AA	1-SEMINATIVO	4		67	69		22,72	6,99
	75	36	AB	91-PASCOLO	2		0	26		0,03	0,01
845	75	41		29-VIGNETO	2		25	68		25,2	9,95
846	75	87	AA	1-SEMINATIVO	3		65	23		28,64	6,74
	75	87	AB	36-ULIVETO	U		13	31		10,31	5,84
	75	87	AC	91-PASCOLO	2		2	31		0,3	0,11
847	75	111	AA	1-SEMINATIVO	3		3	18		1,4	0,33
	75	111	AB	91-PASCOLO	2		72	32		9,34	3,36
848	76	32	AA	1-SEMINATIVO	4	2	22	27		74,62	22,96
	76	32	AB	36-ULIVETO	U	1	98	88		154,07	87,31
	76	32	AC	91-PASCOLO	1	2	70	63		48,92	12,58
849	76	61		1-SEMINATIVO	3		36	0		15,8	3,72
850	76	216	AA	2-SEMIN IRRIG	1		8	34		17,23	7,75
	76	216	AB	49-AGRUMETO	2		30	59		164,3	41,08
	76	216	AC	29-VIGNETO	2		2	12		2,08	0,82
851	76	220		49-AGRUMETO	1		10	80	A1	67,6	16,73
852	76	221	AA	2-SEMIN IRRIG	1		38	99	A1	70,88	36,25
	76	221	AB	49-AGRUMETO	2		7	71	A1	39,5	10,35
853	76	425	AA	1-SEMINATIVO	3		12	72		5,58	1,31
	76	425	AB	92-PASCOLO ARB	U		8	34		1,51	0,39
854	76	524	AA	92-PASCOLO ARB	U		4	15		0,75	0,19
	76	524	AB	1-SEMINATIVO	3		0	65		0,29	0,07
855	76	525	AA	92-PASCOLO ARB	U		5	10		0,92	0,24
	76	525	AB	1-SEMINATIVO	3		0	60		0,26	0,06



Ufficio del Territorio di CATANIA

Particelle catastali aggiornate sulla base del contenuto delle dichiarazioni presentate agli Organismi Pagatori nell'anno 2011 (ai sensi del comma 33 dell'art. 2 del D.L. 3.10.2006, n. 262, convertito con modificazioni dalla legge 24.11.2006, n. 286, e successive modificazioni)

Comune di LICODIA EUBEA (Codice nazionale: E578)

TOTALE PARTICELLE: 980

DATI IDENTIFICATIVI				DATI DI CLASSAMENTO							
N.	Foglio	Part	Porz	Qualità	Classe	Superficie			Deduzioni	Dominicale	Agrario
						Ha	Are	Ca			
856	76	545	AA	1-SEMINATIVO	3		90	89		39,9	9,39
	76	545	AB	91-PASCOLO	1	4	77	68		86,35	22,2
857	76	560		1-SEMINATIVO	3		14	50		6,37	1,5
858	76	627		36-ULIVETO	U	1	15	69		89,62	50,79
859	76	628	AA	36-ULIVETO	U	1	8	99		84,43	47,85
	76	628	AB	3-SEMIN ARBOR	1		6	70		4,84	1,21
860	77	67		91-PASCOLO	2	10	3	60		129,58	46,65
861	77	70	AA	36-ULIVETO	U		4	51		3,49	1,98
	77	70	AB	91-PASCOLO	2	1	65	99		21,43	7,72
862	77	77	AA	36-ULIVETO	U		6	88		5,33	3,02
	77	77	AB	91-PASCOLO	2	4	69	92		60,67	21,84
863	77	81		92-PASCOLO ARB	U		60	58		10,95	2,82
864	77	151		91-PASCOLO	3	10	30	83		85,18	21,3
865	78	14		91-PASCOLO	3	1	11	75		9,23	2,31
866	78	15	AA	1-SEMINATIVO	3	3	81	13		167,31	39,37
	78	15	AB	91-PASCOLO	3		50	18		4,15	1,04
867	78	25		1-SEMINATIVO	4	5	77	98		194,03	59,7
868	78	28		92-PASCOLO ARB	U	2	92	80		52,93	13,61
869	78	57	AA	1-SEMINATIVO	4	1	30	74		43,89	13,5
	78	57	AB	92-PASCOLO ARB	U		52	0		9,4	2,42
870	78	60	AA	1-SEMINATIVO	4		89	18		29,94	9,21
	78	60	AB	92-PASCOLO ARB	U	4	2	30		72,72	18,7
871	79	34	AA	1-SEMINATIVO	2		61	82		36,72	9,58
	79	34	AB	92-PASCOLO ARB	U		0	98		0,18	0,05
872	80	26	AA	1-SEMINATIVO	4	1	72	64		57,95	17,83
	80	26	AB	92-PASCOLO ARB	U		0	99		0,18	0,05
873	80	27	AA	1-SEMINATIVO	4	1	62	3		54,39	16,74
	80	27	AB	92-PASCOLO ARB	U		2	88		0,52	0,13
874	80	43	AA	1-SEMINATIVO	4	1	17	98		39,61	12,19
	80	43	AB	91-PASCOLO	1		57	83		10,45	2,69
875	80	64	AA	1-SEMINATIVO	4	1	54	67		51,92	15,98
	80	64	AB	36-ULIVETO	U		3	70		2,87	1,62
876	80	82	AA	1-SEMINATIVO	4	1	14	16		38,32	11,79



Ufficio del Territorio di CATANIA

Particelle catastali aggiornate sulla base del contenuto delle dichiarazioni presentate agli Organismi Pagatori nell'anno 2011 (ai sensi del comma 33 dell'art. 2 del D.L. 3.10.2006, n. 262, convertito con modificazioni dalla legge 24.11.2006, n. 286, e successive modificazioni)

Comune di LICODIA EUBEA (Codice nazionale: E578)

TOTALE PARTICELLE: 980

DATI IDENTIFICATIVI				DATI DI CLASSAMENTO							
N.	Foglio	Part	Porz	Qualità	Classe	Superficie			Deduzioni	Dominicale	Agrario
						Ha	Are	Ca			
	80	82	AB	91-PASCOLO	1		52	24		9,44	2,43
877	80	221		1-SEMINATIVO	4	3	84	55		129,09	39,72
878	80	302	AA	1-SEMINATIVO	4	5	12	61		172,08	52,95
	80	302	AB	91-PASCOLO	1		8	64		1,56	0,4
879	80	327	AA	1-SEMINATIVO	4	2	85	92		95,98	29,53
	80	327	AB	36-ULIVETO	U		22	86		17,71	10,04
	80	327	AC	91-PASCOLO	1		4	24		0,77	0,2
880	80	329	AA	1-SEMINATIVO	4	1	13	37		38,06	11,71
	80	329	AB	91-PASCOLO	1		79	36		14,35	3,69
881	80	347	AA	1-SEMINATIVO	4	6	47	88		217,49	66,92
	80	347	AB	91-PASCOLO	1	7	82	83		141,5	36,39
882	81	1	AA	1-SEMINATIVO	4	11	19	52		375,82	115,64
	81	1	AB	91-PASCOLO	3		34	10		2,82	0,7
	81	1	AC	92-PASCOLO ARB	U	1	55	89		28,18	7,25
883	81	5		92-PASCOLO ARB	U		65	18		11,78	3,03
884	81	21		91-PASCOLO	3	10	7	84		83,28	20,82
885	81	22		91-PASCOLO	3		18	14		1,5	0,37
886	81	24		91-PASCOLO	3		23	8		1,91	0,48
887	81	31	AA	36-ULIVETO	U		1	36		1,05	0,6
	81	31	AB	91-PASCOLO	3		39	34		3,25	0,81
888	81	33	AA	36-ULIVETO	U		2	1		1,56	0,88
	81	33	AB	91-PASCOLO	3		88	30		7,3	1,82
889	81	109		92-PASCOLO ARB	U		4	91		0,89	0,23
890	81	124		92-PASCOLO ARB	U		5	90		1,07	0,27
891	81	133	AA	36-ULIVETO	U		8	32		6,45	3,65
	81	133	AB	92-PASCOLO ARB	U		13	6		2,36	0,61
892	81	136		36-ULIVETO	U		5	71		4,42	2,51
893	81	137		36-ULIVETO	U		7	21		5,59	3,17
894	81	138		36-ULIVETO	U		5	4		3,9	2,21
895	81	139	AA	36-ULIVETO	U		4	60		3,56	2,02
	81	139	AB	2-SEMIN IRRIG	1		0	94		1,94	0,87
896	81	140		36-ULIVETO	U		10	84		8,4	4,76
897	81	141		36-ULIVETO	U		7	13		5,52	3,13



Ufficio del Territorio di CATANIA

Particelle catastali aggiornate sulla base del contenuto delle dichiarazioni presentate agli Organismi Pagatori nell'anno 2011 (ai sensi del comma 33 dell'art. 2 del D.L. 3.10.2006, n. 262, convertito con modificazioni dalla legge 24.11.2006, n. 286, e successive modificazioni)

Comune di LICODIA EUBEA (Codice nazionale: E578)

TOTALE PARTICELLE: 980

DATI IDENTIFICATIVI				DATI DI CLASSAMENTO							
N.	Foglio	Part	Porz	Qualità	Classe	Superficie			Deduzioni	Dominicale	Agrario
						Ha	Are	Ca			
898	81	142		36-ULIVETO	U		10	47		8,11	4,6
899	81	143		36-ULIVETO	U		2	50		1,94	1,1
900	81	144		36-ULIVETO	U		4	45		3,45	1,95
901	81	145	AA	36-ULIVETO	U		15	28		11,84	6,71
	81	145	AB	2-SEMIN IRRIG	1		1	41		2,91	1,31
902	81	146	AA	36-ULIVETO	U		3	72		2,88	1,63
	81	146	AB	2-SEMIN IRRIG	1		1	14		2,36	1,06
903	81	147		91-PASCOLO	3		72	30		5,97	1,49
904	81	157		91-PASCOLO	3		53	50		4,42	1,11
905	81	218	AA	36-ULIVETO	U		10	65		8,25	4,68
	81	218	AB	91-PASCOLO	3	9	93	68		82,11	20,53
906	81	223		91-PASCOLO	3		31	43		2,6	0,65
907	81	236	AA	1-SEMINATIVO	4	3	5	37		102,51	31,54
	81	236	AB	91-PASCOLO	3		32	55		2,69	0,67
	81	236	AC	92-PASCOLO ARB	U	1	6	68		19,28	4,96
908	81	242	AA	91-PASCOLO	3		37	33		3,08	0,77
	81	242	AB	1-SEMINATIVO	4		47	67		16	4,92
909	81	249		1-SEMINATIVO	3	5	79	19		254,26	59,83
910	81	255		1-SEMINATIVO	4		46	8		15,47	4,76
911	81	268		92-PASCOLO ARB	U		36	2		6,51	1,67
912	81	275		1-SEMINATIVO	4	7	40	39		248,55	76,48
913	81	314	AA	1-SEMINATIVO	3		18	24		8,01	1,88
	81	314	AB	91-PASCOLO	3		0	6		0,01	0,01
914	81	333		91-PASCOLO	3		42	8		3,48	0,87
915	82	37	AA	1-SEMINATIVO	3	1	90	54		83,64	19,68
	82	37	AB	91-PASCOLO	3		54	97		4,54	1,14
916	82	49		92-PASCOLO ARB	U	6	65	75		120,34	30,94
917	82	59		91-PASCOLO	3	1	50	4		12,4	3,1
918	82	102	AA	1-SEMINATIVO	3	1	72	79		75,85	17,85
	82	102	AB	29-VIGNETO	2		0	73		0,72	0,28
919	82	136	AA	1-SEMINATIVO	3		95	75		42,03	9,89
	82	136	AB	92-PASCOLO ARB	U		11	25		2,03	0,52
920	82	143		91-PASCOLO	3	1	38	0		11,4	2,85



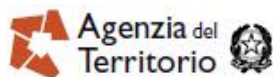
Ufficio del Territorio di CATANIA

**Particelle catastali aggiornate sulla base del contenuto delle
dichiarazioni presentate agli Organismi Pagatori nell'anno 2011
(ai sensi del comma 33 dell'art. 2 del D.L. 3.10.2006, n. 262, convertito con
modificazioni dalla legge 24.11.2006, n. 286, e successive modificazioni)**

Comune di LICODIA EUBEA (Codice nazionale: E578)

TOTALE PARTICELLE: 980

DATI IDENTIFICATIVI				DATI DI CLASSAMENTO							
N.	Foglio	Part	Porz	Qualità	Classe	Superficie			Deduzioni	Dominicale	Agrario
						Ha	Are	Ca			
921	82	159		91-PASCOLO	3	1	85	92		15,36	3,84
922	82	160		91-PASCOLO	3	4	11	21		33,98	8,49
923	82	175		91-PASCOLO	3	1	34	24		11,09	2,77
924	82	176		91-PASCOLO	3	1	36	0		11,24	2,81
925	82	226		92-PASCOLO ARB	U	3	70	65		67	17,23
926	82	232		92-PASCOLO ARB	U		55	20		9,98	2,57
927	82	235		92-PASCOLO ARB	U	2	22	10		40,15	10,32
928	82	364	AA	1-SEMINATIVO	3	1	34	11		58,87	13,85
	82	364	AB	91-PASCOLO	3		17	8		1,41	0,35
929	82	379	AA	1-SEMINATIVO	4		13	61		4,57	1,41
	82	379	AB	91-PASCOLO	3		0	11		0,01	0,01
930	82	405	AA	1-SEMINATIVO	4	2	48	9		83,28	25,63
	82	405	AB	91-PASCOLO	3	5	43	22		44,89	11,22
931	82	410	AA	1-SEMINATIVO	3		52	73		23,15	5,45
	82	410	AB	91-PASCOLO	3		9	23		0,76	0,19
932	82	418	AA	1-SEMINATIVO	3	4	95	64		217,58	51,2
	82	418	AB	91-PASCOLO	3		13	13		1,08	0,27
933	85	113		92-PASCOLO ARB	U		47	85		8,65	2,22
934	85	140		36-ULIVETO	U		16	89		13,08	7,41
935	85	381	AA	29-VIGNETO	1		9	88		13,52	4,85
	85	381	AB	2-SEMIN IRRIG	1	1	61	62	B1	304,66	150,25
936	85	558	AA	29-VIGNETO	1		15	5		20,6	7,38
	85	558	AB	1-SEMINATIVO	2		2	95		1,75	0,46
937	85	559	AA	29-VIGNETO	1		30	0		41,06	14,72
	85	559	AB	1-SEMINATIVO	2		14	90		8,85	2,31
938	85	715	AA	1-SEMINATIVO	4		3	21		1,08	0,33
	85	715	AB	90-SUGHERETO	1		54	58		14,09	5,64
939	85	899	AA	29-VIGNETO	1		79	37		108,63	38,94
	85	899	AB	90-SUGHERETO	1		5	75		1,48	0,59
940	85	963	AA	36-ULIVETO	U		31	63		24,5	13,89
	85	963	AB	1-SEMINATIVO	4		2	48		0,83	0,26
941	86	175	AA	29-VIGNETO	3		63	23		35,92	17,96
	86	175	AB	1-SEMINATIVO	4	2	49	94		83,9	25,82



Ufficio del Territorio di CATANIA

**Particelle catastali aggiornate sulla base del contenuto delle
dichiarazioni presentate agli Organismi Pagatori nell'anno 2011
(ai sensi del comma 33 dell'art. 2 del D.L. 3.10.2006, n. 262, convertito con
modificazioni dalla legge 24.11.2006, n. 286, e successive modificazioni)**

Comune di LICODIA EUBEA (Codice nazionale: E578)

TOTALE PARTICELLE: 980

DATI IDENTIFICATIVI				DATI DI CLASSAMENTO							
N.	Foglio	Part	Porz	Qualità	Classe	Superficie			Deduzioni	Dominicale	Agrario
						Ha	Are	Ca			
	86	175	AC	49-AGRUMETO	1		26	63		173,29	41,26
942	86	193		1-SEMINATIVO	4		2	45		0,82	0,25
943	86	194		92-PASCOLO ARB	U		45	0		8,13	2,09
944	86	310		92-PASCOLO ARB	U		8	0		1,45	0,37
945	86	374	AA	2-SEMIN IRRIG	1		79	29		163,8	73,71
	86	374	AB	49-AGRUMETO	1		0	27		1,76	0,42
946	86	394	AA	91-PASCOLO	3		83	94		6,94	1,73
	86	394	AB	1-SEMINATIVO	4	4	38	72		147,28	45,32
	86	394	AC	36-ULIVETO	U		65	66		50,87	28,82
	86	394	AD	49-AGRUMETO	1		22	28		144,98	34,52
947	86	399	AA	36-ULIVETO	U		7	71		5,97	3,38
	86	399	AB	1-SEMINATIVO	2		0	69		0,41	0,11
948	86	401	AA	29-VIGNETO	3		33	11		18,81	9,4
	86	401	AB	1-SEMINATIVO	4	2	2	9		67,84	20,87
949	86	402		1-SEMINATIVO	4		41	60		13,96	4,3
950	86	403		1-SEMINATIVO	4		4	56		1,53	0,47
951	86	419	AA	29-VIGNETO	3		1	58		0,9	0,45
	86	419	AB	1-SEMINATIVO	4		10	32		3,46	1,07
952	86	420		1-SEMINATIVO	4		15	60		5,24	1,61
953	86	421	AA	29-VIGNETO	3		3	14		1,78	0,89
	86	421	AB	1-SEMINATIVO	4		3	76		1,26	0,39
954	86	422	AA	29-VIGNETO	3		2	7		1,18	0,59
	86	422	AB	1-SEMINATIVO	4		27	3		9,07	2,79
955	86	463		1-SEMINATIVO	4		1	4		0,35	0,11
956	86	498		1-SEMINATIVO	4	1	9	96		36,91	11,36
957	86	500	AA	1-SEMINATIVO	4		9	71		3,26	1
	86	500	AB	29-VIGNETO	1		1	39		1,9	0,68
958	86	505		1-SEMINATIVO	4	1	16	50		39,11	12,03
959	86	507		1-SEMINATIVO	4		17	72		5,95	1,83
960	87	19	AA	1-SEMINATIVO	4	2	2	23		67,89	20,89
	87	19	AB	92-PASCOLO ARB	U	6	73	24		121,69	31,29
	87	19	AC	91-PASCOLO	3		63	2		5,21	1,3
961	87	95	AA	1-SEMINATIVO	4		43	65		14,65	4,51



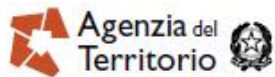
Ufficio del Territorio di CATANIA

Particelle catastali aggiornate sulla base del contenuto delle dichiarazioni presentate agli Organismi Pagatori nell'anno 2011 (ai sensi del comma 33 dell'art. 2 del D.L. 3.10.2006, n. 262, convertito con modificazioni dalla legge 24.11.2006, n. 286, e successive modificazioni)

Comune di LICODIA EUBEA (Codice nazionale: E578)

TOTALE PARTICELLE: 980

DATI IDENTIFICATIVI				DATI DI CLASSAMENTO							
N.	Foglio	Part	Porz	Qualità	Classe	Superficie			Deduzioni	Dominicale	Agrario
						Ha	Are	Ca			
	87	95	AB	91-PASCOLO	3		79	35		6,56	1,64
962	87	138	AA	36-ULIVETO	U		22	88		17,72	10,04
	87	138	AB	91-PASCOLO	3	2	27	52		18,8	4,7
963	87	240	AA	1-SEMINATIVO	4		13	52		4,54	1,4
	87	240	AB	36-ULIVETO	U		2	54		1,97	1,12
	87	240	AC	29-VIGNETO	2		8	16		8,01	3,16
964	87	245	AA	1-SEMINATIVO	4		18	50		6,21	1,91
	87	245	AB	29-VIGNETO	1		23	56		32,24	11,56
965	87	246	AA	1-SEMINATIVO	4		18	0		6,04	1,86
	87	246	AB	29-VIGNETO	1		24	4		32,9	11,79
966	87	263	AA	1-SEMINATIVO	4		5	14		1,73	0,53
	87	263	AB	29-VIGNETO	1		3	36		4,6	1,65
967	87	265	AA	1-SEMINATIVO	4		7	26		2,44	0,75
	87	265	AB	29-VIGNETO	1		1	58		2,16	0,78
968	87	267	AA	1-SEMINATIVO	4		7	51		2,52	0,78
	87	267	AB	29-VIGNETO	1		1	33		1,82	0,65
969	87	269		1-SEMINATIVO	4		55	70		18,7	5,75
970	87	273		1-SEMINATIVO	4	5	16	80		173,49	53,38
971	87	278	AA	91-PASCOLO	3		10	82		0,89	0,22
	87	278	AB	1-SEMINATIVO	4	1	23	68		41,52	12,78
972	87	281	AA	91-PASCOLO	3		49	59		4,1	1,02
	87	281	AB	1-SEMINATIVO	4		50	11		16,82	5,18
973	87	298	AA	1-SEMINATIVO	4		39	73		13,34	4,1
	87	298	AB	92-PASCOLO ARB	U		12	70		2,3	0,59
974	87	299		1-SEMINATIVO	4		6	39		2,15	0,66
975	87	302	AA	1-SEMINATIVO	3		8	9		3,55	0,84
	87	302	AB	36-ULIVETO	U		8	89		6,89	3,9
976	87	326	AA	2-SEMIN IRRIG	1	1	3	35	B1	194,82	96,08
	87	326	AB	36-ULIVETO	U		2	16		1,67	0,95
977	87	455		1-SEMINATIVO	4		2	20		0,74	0,23
978	87	456		91-PASCOLO	3	3	77	2		31,15	7,79
979	87	479	AA	2-SEMIN IRRIG	1		7	9		14,65	6,59
	87	479	AB	36-ULIVETO	U		6	16		4,77	2,7



Ufficio del Territorio di CATANIA

**Particelle catastali aggiornate sulla base del contenuto delle
dichiarazioni presentate agli Organismi Pagatori nell'anno 2011
(ai sensi del comma 33 dell'art. 2 del D.L. 3.10.2006, n. 262, convertito con
modificazioni dalla legge 24.11.2006, n. 286, e successive modificazioni)**

Comune di LICODIA EUBEA (Codice nazionale: E578)

TOTALE PARTICELLE: 980

DATI IDENTIFICATIVI				DATI DI CLASSAMENTO							
N.	Foglio	Part	Porz	Qualità	Classe	Superficie			Deduzioni	Dominicale	Agrario
						Ha	Are	Ca			
	87	479	AC	1-SEMINATIVO	4		9	82		3,3	1,01
980	87	482	AA	2-SEMIN IRRIG	1	2	7	47	B1	391,09	192,87
	87	482	AB	1-SEMINATIVO	4		35	58		11,94	3,68